RUTAS • SENDAS

www.valledelnalon.es



Créditos

Textos, imágenes y Coordinación:
Mancomunidad Valle del Nalón
Autor Fotografía pag. 7 y 8: Porfirio Vicente Díaz
(Primer concurso de fotografía Valle del Nalón)

Diseño Gráfico
Clorofila www.clorofila.eu
D.L.: As-2630/09

RUTAS • SENDAS

VALLE DEL NALÓN

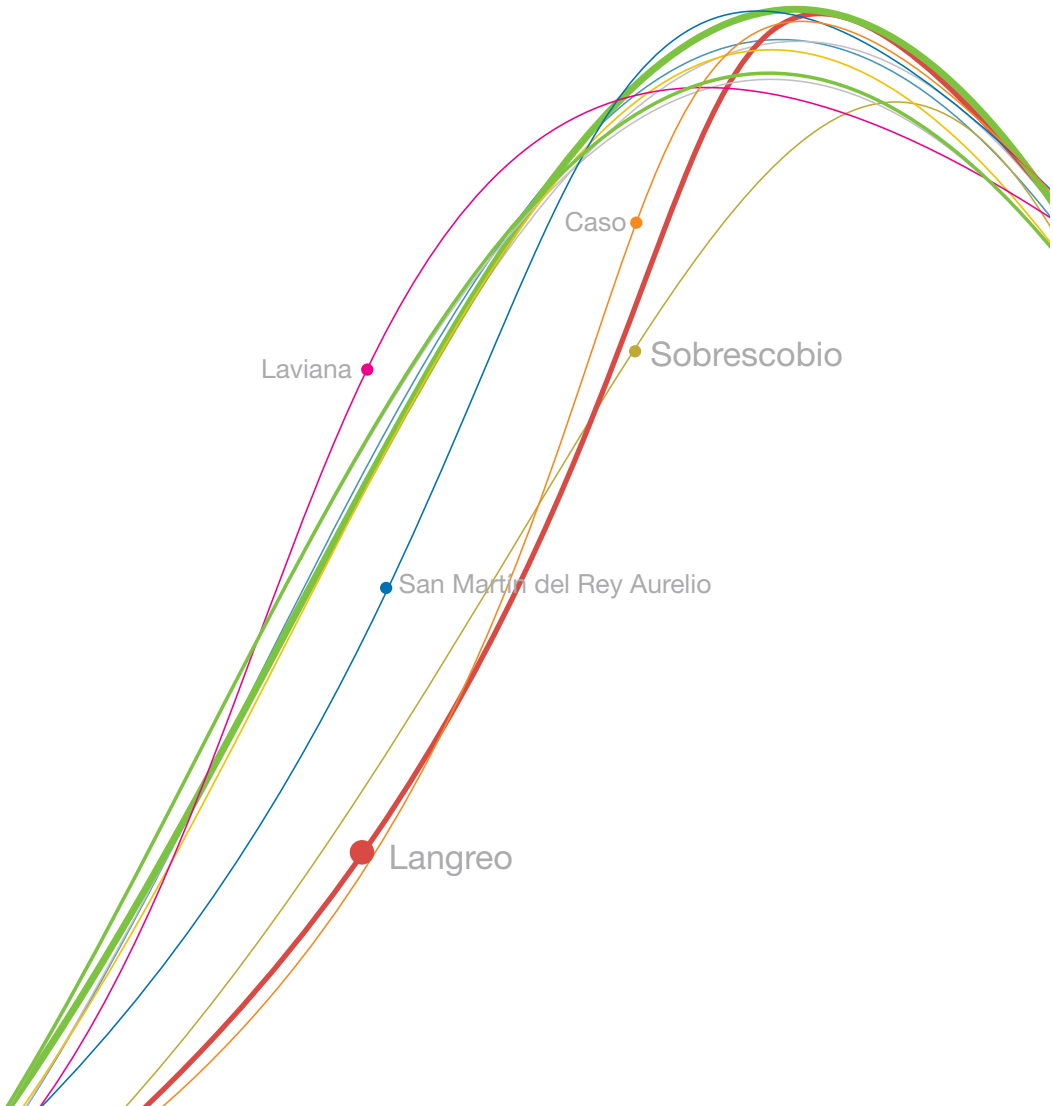

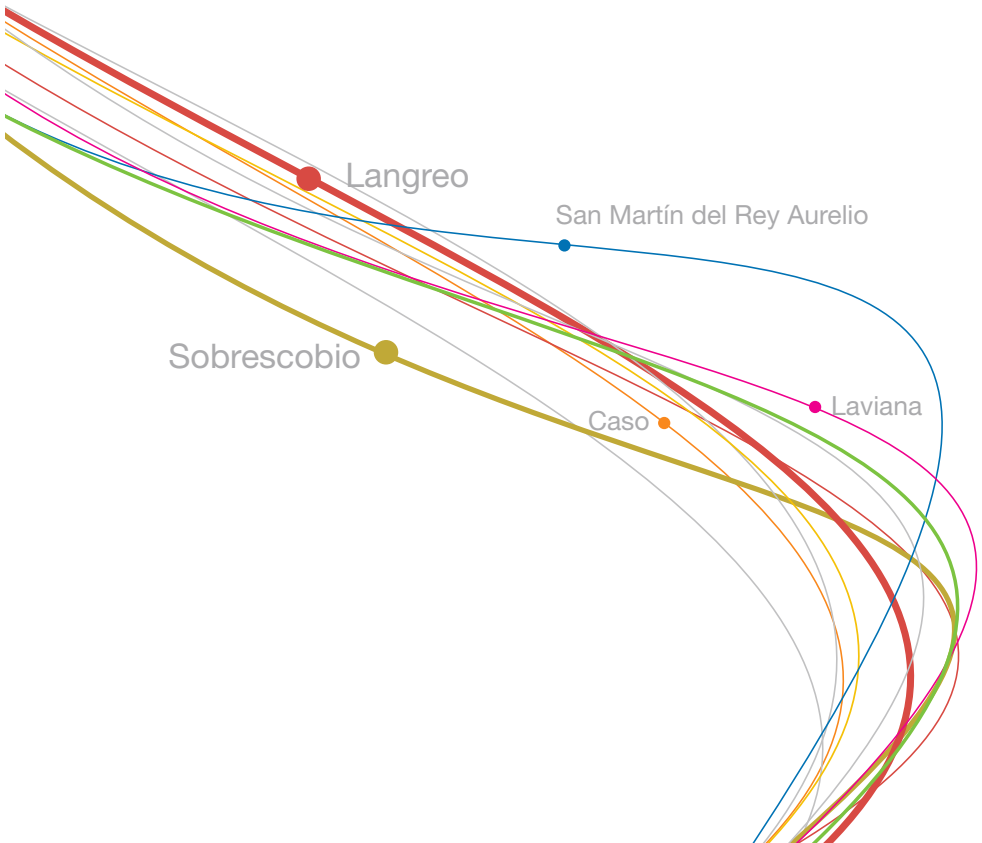
Langreo
San Martín del Rey Aurelio
Sobrescobio
Laviana
Caso

Presentación

El Valle del Nalón, situado en la zona central de la montaña asturiana, cuenta con una orografía marcada por el curso del río Nalón. En los concejos que forman el Parque Natural de Redes, Caso y Sobrescobio y el vecino concejo de Laviana, destacan extensas manchas forestales de bosques autóctonos, “foces” y desfiladeros excavados en las rocas, espectaculares formaciones calizas con cumbres que alcanzan hasta los 2.000 metros de altitud y las tradicionales brañas (pastos de alta montaña) salpicadas de cabañas.
En los municipios de la zona baja del valle, Langreo y San Martín del Rey Aurelio, el paisaje se suaviza y la estrechez del valle se rodea de colinas, praderías y cordales. Estos dos concejos junto con la parte baja de Laviana pertenecen a la cuenca hullera central asturiana y forman parte del Paisaje Protegido de las Cuencas Mineras.
Nos encontramos en un valle con posibilidad de llevar a cabo diversas actividades en la naturaleza: paseos, rutas de montaña, rutas a caballo, rutas en bicicleta, observación de animales, pesca y caza. Para la práctica de estas actividades existe la infraestructura adecuada tanto en acondicionamiento y mantenimiento de equipamientos como en señalización y empresas de servicios turísticos.

En esta guía se detallan 20 rutas de senderismo y montaña que recorren los cinco municipios que forman la Mancomunidad del Valle del Nalón: Langreo, San Martín del Rey Aurelio, Laviana, Sobrescobio y Caso.

07

19

29

39

49

ÍNDICE

Caso

Sobrescobio

Laviana

San Martín del Rey Aurelio

Langreo

Recomendaciones y normas para la práctica de actividades en la naturaleza

Siempre que estemos disfrutando del medio natural es lógico que tratemos de evitar en todo lo posible impactos negativos que perjudiquen el entorno y a sus habitantes. Además hay que tener en cuenta que hay que seguir unas normas básicas de seguridad y comportamiento para poder realizar cualquier actividad.

1 Utilizar calzado y ropa adecuados, incluso en verano hay que estar preparado para cambios meteorológicos imprevistos, se recomienda llevar siempre un forro polar y un chubasquero.

2 Proveerse de mochila, cantimplora, gafas de sol, crema de protección solar, sombrero, botiquín básico y teléfono móvil.

3 Consultar las predicciones meteorológicas.

4 No salirse de las sendas marcadas y extremar la precaución con niebla, si no se conoce el camino es mejor pararse y esperar a que se disipe.

5 Excepto en rutas transitadas, es aconsejable disponer de una buena cartografía de la zona, así como de una sencilla brújula.

6 Comer y beber varias veces poca cantidad.

7 Mantener limpio el entorno y recoger la basura que se genere.

8 No alterar las señales o marcas de los senderos.

9 No hacer fuego.

10 Respetar la flora y la fauna.

11 En caso de necesitar ayuda urgente contactar con el 112.

Direcciones de interés

Mancomunidad del Valle del Nalón
Promoción Turística
Tel. 985 67 20 01 / 985 67 23 43
www.valledelnalon.es
Ayuntamiento de Langreo www.langreo.as
Ayuntamiento de San Martín del Rey Aurelio www.smra.org
Ayuntamiento de Laviana www.ayto-laviana.es
Ayuntamiento de Sobrescobio www.sobrescobio.es
Ayuntamiento de Caso www.caso.es



Rutas de senderismo y montaña en el Valle del Nalón

Caso. Parque Natural de Redes

PR. AS-60 • Ruta de la Cascada Tabayón del Mongayu (Monumento Natural)

PR. AS-61 • Ruta de Los Arrudos

GR.102.2 • Ruta del Camín Real del Sellón

PR. AS-60.1 • Ruta Puertu de Tarna • Tarna

PR. AS-64 • Ruta Pendones • Orllé

PR. AS-65.1 • Ruta Pendones • Vega Baxu

PR. AS-66 • Ruta de Brañagallones

PR. AS-66.1 • Ruta de la Peña'l Vientu (2.000)

PR. AS-66.2 • Ruta del Cantu l'Osu (1.800) por Valdebezón

PR. AS-124 • Ruta de la Cabeza l'Arcu

PR. AS-125 • Ruta Nieves • Orllé por Llagu Ovia

PR. AS-244 • Senda verde Valderosa

Ruta del Monte Allende

Senda El Campu • Veneros

Sobrescobio. Parque Natural de Redes

PR. AS-62 • Ruta del Alba (Monumento Natural)

PR. AS-63 • Ruta del Cuyargayos (1.391)

PR. AS-120 • Ruta de La Collá de Isornu

PR. AS-121 • Ruta de la Sierra del Crespón

PR. AS-122 • Ruta de la Calzada Romana

PR. AS-123 • Ruta del Picu La Xamoca

SL. AS-12 • Ruta del Castañeru Montés

Paseo Ladines • Molín del Ponticu

Senda verde El Torrexón

Laviana

PR. AS-206 • Senda verde El Sutu • La Vara

PR. AS-59 • Ruta El Condao • Breza

PR.AS-165.01 • Senda Verde Puente d'Arcu • Ribota • L'Acebal

PR. AS-204 • Senda verde Campa Cimera • La Bobia

PR. AS-53 • Ruta Soto de Llorío • El Cordal • L'Acebal

PR. AS-54 • Ruta La Faya • La Pola

PR. AS-55 • Ruta La Collaona • Entrialgo

PR. AS-56 • Ruta La Collaona • La Pola

Ruta del Picu Peña Mea (1.561)

Ruta del Picu Guanalón (1.230)

Senda Verde La Aldea Perdida

RUTAS

San Martín del Rey Aurelio

PR. AS-204.1 • Senda verde La Bovia • La Colladiella
PR. AS-204 • Senda verde Campa Cimera • La Bovia
Ruta El Entrego • La Camperona
Ruta La Campeta • El Mayau
Senda Blimea • La Casilla
Paseo Carrocera • La Güeria Carrocera

Langreo

PR. AS-40 • Senda de San Tiso
PR.AS-41 • Senda circular de Ciañu
PR. AS-42 • Senda de La Nava
PR. AS-43 • Senda de Tuilla
PR. AS-44 • Senda de Los Molinos
Subida a la Peña Villa
Senda del Trole

Niveles de Dificultad

Bajo
Medio
Alto


Caso
Laviana
Sobrescobio
San Martín del Rey Aurelio
Langreo



Caso
Casu

Ruta de la Cascada
l' Tabayón del Mongayu

Ruta del Camín Real del Sellón

Ruta de Los Arrudos

Ruta del Valle del Ríu Mediu

RUTAS

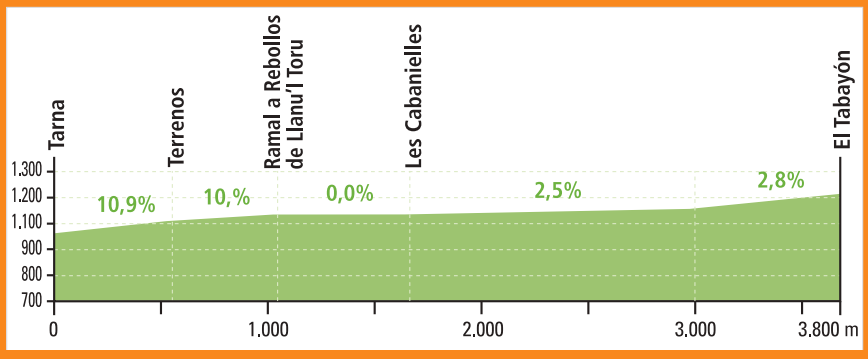
Tarna
Terrenos
Ramal a Rebollos de Llanu'l Toru
Les Cabanielles
El Tabayón
1.300
1.200
1.100
900
800
700
10,9%
10,%
0,0%
2,5%
2,8%
0
1.000
2.000
3.000
3.800 m

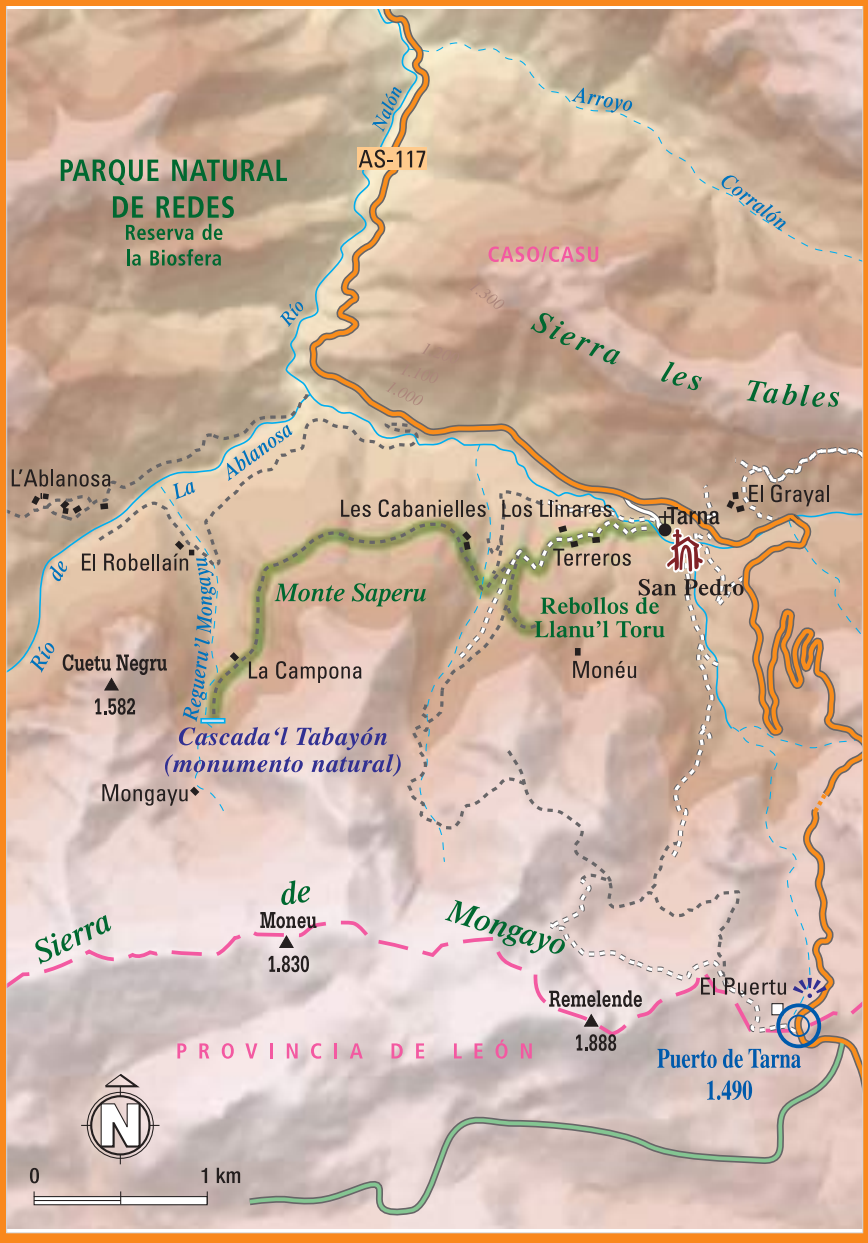
PARQUE NATURAL DE REDES
Reserva de la Biosfera
AS-117
Nalón
Arroyo
Corralón
CASO/CASU
Río
Sierra les Tables
L'Ablanosa
La Ablanosa
Les Cabanielles
Los Llinares
Tarna
El Grayal
El Robellaín
Río de
Terreros
San Pedro
Monte Saperu
Rebollos de Llanu'l Toru
Regueru'l Mongayu
Cuetu Negru
1.582
La Campona
Monéu
Cascada'l Tabayón
(monumento natural)
Mongayu
Sierra de Mongayo
Moneu
1.830
Remelende
1.888
El Puertu
PROVINCIA DE LEÓN
Puerto de Tarna
1.490
N
0
1 km

Lineal peatonal

Ruta de la Cascada l'Tabayón del Mongayu (Monumento Natural)

TARNA Los Llinares • Cruce de Terreros • Rebollos de Llanu'l Toru • Cruce de Terreros • Monte Saperu • Cascada El Tabayón

Duración: 1 h 45 min (ida) Distancia: 3.8 km (ida) Categoría: PR. AS – 60

La ruta se inicia en la aldea de Tarna, último pueblo en la carretera que sube hacia el puerto del mismo nombre.

Tomar la pista de hormigón que conduce al cementerio del pueblo. Al principio, el paseo discurre por un camino que, entre prados cerrados de muros de piedra, asciende para internarse en la frondosidad de un hermoso bosque de hayas. Pasadas las cabañas de Los Llinares y Terreros se alcanza la encrucijada del mismo nombre, aquí existen dos opciones: seguir por la derecha o tomar por la senda que arranca a la izquierda. Si cogemos el ramal de la derecha debe añadirse aproximadamente un ahora más al tiempo estimado. Así, tras un nuevo desvío en la misma dirección, tomar una empinada vereda que conduce hacia una zona de pradería en un claro del bosque. No resta ya más que seguir la señalización pintada en los árboles para en quince minutos alcanzar los denominados Rebollos de Llanu 'l Toru, centenarios ejemplares de hasta casi diez metros de perímetro.

De regreso a la encrucijada de Terreros, proseguir en suave ascensión a través de las espesuras del hayedo de Monte Saperu para alcanzar en poco más de treinta minutos la fuente donde finaliza el camino. Continuar ahora por un sendero de fácil andadura, que dejando atrás el bosque, desciende hacia la cabaña de La Campona desde donde se alcanza enseguida la Cascada 'l Tabayón. Allí las aguas del Regueru 'l Mongayu se precipitan desde el Cuetu Negru, salvando con estruendo el desnivel que las llevará al Ríu l' Ablanosa, afluente del Nalón. La cascada es de una singular belleza, por la altura del salto y por lo majestuoso del hayedo que la enmarca.

RUTAS

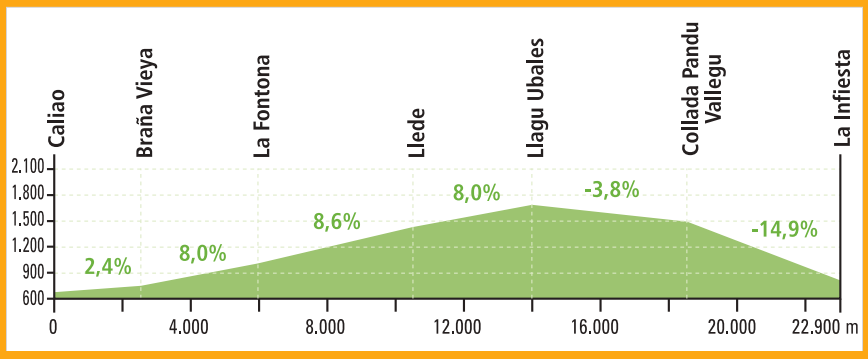
Caliao
Braña Vieya
La Fontona
Llede
Llagu Ubales
Collada Pandu Vallegu
La Infiesta
2.100
1.800
1.500
1.200
900
600
2,4%
8,0%
8,6%
8,0%
-3,8%
-14,9%
0
4.000
8.000
12.000
16.000
20.000
22.900 m

PARQUE NATURAL DE REDES
Reserva de la Biosfera
Caliao
Iglesia Santa Cruz
Área Recreativa
Ermita San Antonio
La Felguerina
Ría Fresno
Monte los Cobos
La Infiesta
Arrudos
Fte. del Agua de Mayo
Fresnéu
Braña Vieja
Braña Usil
Cases d'Abaxu
La Verde
1.708
Río los
CASO/CASU
El Felgueru
Les Campes
Puente la Fuminosa
Cabaña de Prendeoriu
Collada Pandu Vallegu
S.ª de Braña Piñuel
S.ª de Corteguero
La Fontona
Desfiladero de Los Arrudos
Río Rioseco
El Corteguerón
1.884
Les Verdes
Collada Ubales
La Carbaza
Roxecu
Llede
Llagu Ubales
El Cascayón
1.949
Collada La Xara
Los Moyones
Puertos de Cotorgán
Valmartín
1.927
0
1 km

Lineal peatonal

Ruta de Los Arrudos

CALIAO • Puente la Calabaza • Los Arrudos • El Collaín • La Fontona • Majada Roxecu • Majada Llede • Majada Los Mollones • Collá d'Ubales • Llagu Ubales • La Carbaza • Collau La Canalina • Monte Pandu Vayegu • Campa l'Pasaoriu • L'Infiesta
Duración: 8 h (ida) Distancia: 22,9 km (ida) Categoría: PR. AS – 61

Iniciar el recorrido un poco antes del pueblo de Caliao, tomando una pista que sale por la margen izquierda de la carretera. El primer tramo es llano y discurre entre praderías a la vera del Río los Arrudos. Tras cruzarlo varias veces, llegar a la cabaña de Prendeoriu, donde la pista se transforma en un camino. A escasa distancia del Prendeoriu, se alcanza el puente colgante de La Calabaza, donde se inicia la ascensión. En este punto comienza el desfiladero de los Arrudos, el camino aparece, en ocasiones, tallado en la roca y tras superar la fuerte pendiente se alcanza por fin El Collaín, pequeña planicie desde donde se divisa gran parte del valle de Roxecu.
Desde El Collaín, seguir el camino principal y dejar el río a la izquierda, llegar tras breve trecho a La Fontona, punto de arranque de las tuberías que conducen el agua destinada al abastecimiento de Gijón.
Las personas que no deseen efectuar el itinerario circular completo pueden regresar por el mismo sitio desde este punto.
Continuar en ascenso y atravesar el hayedo de Los Arrebellaos, al final del cual está la majada de Roxecu. Tras cruzar el río, iniciar una ascensión de algo más de kilómetro y medio que conduce a la majada de Llede, primero, y a la de los Moyones, después, momento en que puede hacerse una breve parada para descansar y tomar agua en la fuente allí existente.
Desde aquí, continuar ascendiendo entre praderas de alta montaña y, después de atravesar una pequeña zona poblada de escobas, alcanzar el Colláu Ubales, punto más alto de la ruta. En la misma collada, tomar un desvío a la derecha que, sin perder altura, llega en pocos minutos al Llagu Ubales, pequeña laguna de montaña. Tras regresar al Colláu Ubales, iniciar el descenso a la majada de la Carbaza, donde la ruta entronca con el antiguo Camín de Castilla. El itinerario prosigue a la izquierda por dicho camino, alcanzándose cómodamente la collada de La Canalina y, tras ésta, la de Pandu Vallegu. No resta ya más que descender hacia las cabañas de Pasaoriu por el camino que conduce a L' Infiesta, destino final del itinerario.

RUTAS

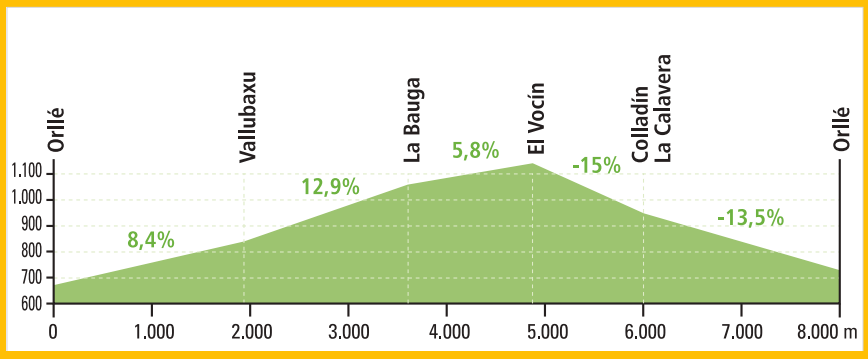
Orllé
Vallubaxu
La Bauga
El Vocín
Colladín La Calavera
Orllé
1.100
1.000
900
800
700
600
8,4%
12,9%
5,8%
-15%
-13,5%
0
1.000
2.000
3.000
4.000
5.000
6.000
7.000
8.000 m

La Frayada
1.479
El Mayau
1.484
Sierra de Pandemules
La Llomba
1.434
Peña Ordaliega
1.409
Peña'l Cantu
1.309
Cañandi
Foceyu de la Congostura
La Bauga
CASO/CASU
El Cuvilón
El Vocín
Los Argayos
Pico Robledal
1.301
Quixaes
Mediu
La Plana
Colladín La Calavera
Fuente Vallualtu
Vallubaxu
La Llosa
Valle del Río
Pico la Monxa
1.108
Sierra Viamín
Orllé
Río
El Fresnedal
Área Recreativa
PARQUE NATURAL DE REDES
Reserva de la Biosfera
Orlé
N
0
1 km

Circular peatonal

Ruta del Valle del Ríu Mediu

ORLLÉ • Orllé • Vallubaxu • Vallumediu • Vallualtu • El Vocín • Colladín de La Calavera • Orllé

Duración: 3 h Distancia: 8 km Categoría: PR. AS – 126

El recorrido se inicia junto al cementerio de Orllé. Ya en las afueras, tomar la pista de hormigón allí existente, desviándose a la izquierda en la primera curva. Se alcanza así un camino de tierra que encajado entre árboles y murias, asciende pausadamente en dirección al valle del río Orllé. A unos doscientos metros, abandonar el trazado principal para girar a la izquierda y ascender por el valle del Ríu Mediu. El camino, ancho y empedrado, discurre dejando el río a la derecha hasta Vallubaxu, donde se cruza el cauce por un puente de troncos para continuar el ascenso por la otra margen.

Enseguida, en Vallumediu, un puente similar devuelve el itinerario a la margen inicial y algo más arriba, rodeadas de exuberante vegetación pueden observarse las pequeñas cascadas por las que se precipitan las aguas de la Sierra de Pandemules. Proseguir la ascensión, para alcanzar tras un breve trecho, la fuente de dos caños Vallualtu, momento en que de nuevo se cruza el río, esta vez por un puente de barandilla metálica.Tras Vallualtu, la pendiente se acentúa hasta alcanzar La Bauga, rellano en el que el valle se abre a la confluencia de los varios arroyos que alimentan al Ríu Mediu. Se cruzan en este punto varios caminos, los que conducen al Peñón de las Traviesas y Piedrafita, a Riofabar, y el situado más a la izquierda, que lleva a El Vocín, Cañandi y Entrecolladas, que será el seguido por el itinerario.

El camino enseguida se transforma en empinado sendero y pasa bajo la peña por el denominado Foceyo de la Congostura, alcanzándose enseguida tras una breve subida las camperas de El Vocín. Junto a la cuadra allí existente, el camino se une con el que por la derecha viene de Nieves por Les Collaes (PR.AS-125). Dejar la cuadra a la izquierda, y descender ahora por un sombrío camino que, empozado entre árboles, lleva hasta el Colladín de la Calavera, donde el paisaje se abre al valle del Ríu Quixaes. No queda ya más que descender hacia el río para, tras cruzar el puente y tomar la pista que desciende a la izquierda, regresar al punto de inicio de la ruta en Orllé.

RUTAS

Veneros
Museo de la Madera
Puente romano
Piscifactoría
Pico la Monxa
1.108
Río
CASO/CASU
Sierra de Cárdenas
Zorea
Porrón de Valchines
1.563
Orlé
Ermita La Ascensión
Belerda
Ermita San José
Sotu
Nalón
Picu la Senda
1.705
Iglesia San Salvador Les Arrielles
Sobrecastiellu
Bezanes
Monasterio
Río
Ermita San Pedro
La Foz
Valdelarca
PARQUE NATURAL DE REDES
Reserva de la Biosfera
La Magdalena
Pendones
Taller de la Madreña
La Pontonciella
Brimioses
Sierra de Pintacanales
Xerru Fuentes
1.650
Burllexu
Gasgasa
La Cúa
Monte el Pando
Retuertu Pedroso
Fallaza
Retuertu
de La Ablanosa
Río
El Robellaín
Cuetu Negru
1.582
Monte Guariza
Monte Tabanéu
CASO/CASU
Riu
La Texera
Llaría
AS-117
Sierra les Tables
Corralín
Alto de Ponga
Monte Saperu
Cascada'l Tabayón (monumento natural)
Les Cabanielles
Los Llinares
Vega Baxu
Iglesia San Pedro Tarna
Terreros
Rebollos de Llanu'l Toru
El Grayal
Sopeñalbe
Sierra de Mongayo
La Tintera
PROVINCIA DE LEÓN
Remelende
1.888
PARQUE NATURAL DE PONGA
Sierra Llubilles
El Puertu
Puerto de Tarna
1.490
0
1 km

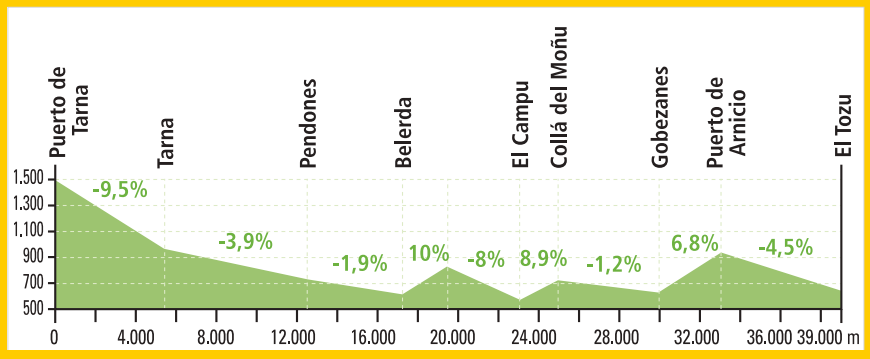
Puerto de Tarna
Tarna
Pendones
Belerda
El Campu
Collá del Moñu
Gobezanes
Puerto de Arnicio
El Tozu
1.500
1.300
1.100
900
700
500
-9,5%
-3,9%
-1,9%
10%
-8%
8,9%
-1,2%
6,8%
-4,5%
0
4.000
8.000
12.000
16.000
20.000
24.000
28.000
32.000
36.000 39.000 m

Cabañaderecha
Sierra de Sellón
El Moro
Les Cueves
CS-1
Sellón
El Tozu
Omedal
Majada Llinar
Campera Gamonéu
PILOÑA
Sierra de Giblaniella
Monte Tanes
Trapa
1.135
Collá la Castañar
Embalse de Tarnes
CASO/CASU
Puerto de Arnicio 908
Collá d'Arniciu
PARQUE NATURAL DE REDES
Reserva de la Biosfera
Tañes
AS-117
Albantru
Prieres
Fuente Xienra
Fuente la Arguera
AS-254
Río
Gobezanes
Picu Entrambos Llagos
1.336
Coballes
Molín Candín
Bueres
Iglesia Santiago
Ermita Ntra. Sra. de los Dolores
Molín de Gobezanes
Nieves
Peña'l Cantu
1.309
Cerro Piquero
1.159
Río Nalón
La Peña'l Campu
Collá del Moñu
EL CAMPU
El Barru
Centro de Interpretación del P.N. de Redes
Orllé
0
1 km

Ruta del Camín Real del Sellón

PUERTU DE TARNA • Fuente La Nalona • Tarna • Pendones • La Foz • Bezanes • Sotu • Belerda • Piscifactoría • El Campu • Collá del Moñu • Gobezanes • Collá d'Arniciu • Venta de Frieru • Majada La Llinar • El Tozu

Duración: 2 etapas Distancia: 39 km Categoría: GR. AS – 102.2

Comenzar en el Puerto de Tarna, en el límite con la provincia de León. Esta ruta ya era utilizada por viajeros medievales que transitaban por el Camino Real de Tarna a Villaviciosa. El sendero desciende por la margen izquierda de la carretera en dirección a Asturias. Al poco tiempo nos encontramos con el lugar donde nace el río Nalón, la fuente La Nalona. Atravesar una zona ligeramente llana de praderas, Los Guañinos, hasta llegar otra vez junto a la carretera general al lado de una columna de alta tensión. En este punto iniciar un fuerte descenso y al poco trecho se convierte en un camino amplio y se introduce en un bosque de hayas en la zona denominada La Tintera, continuar el camino hasta la carretera general para descender al pueblo de Tarna, después de pasar por Sopeñalbe, un cruce de caminos. Una vez en Tarna, tomar un camino de hormigón a la derecha, para llegar después de una ligera subida a las antiguas escuelas junto a la carretera, por la que seguiremos ascendiendo durante unos 500 m. hasta encontrar un camino a la margen izquierda y en subida que nos lleva hasta el collau de Paréu. Dejando atrás Paréu, la pista pasa junto a un hito de deslinde y a los 100 m aprox. debemos dirigirnos hacia un collau que tenemos a nuestra derecha. Una vez en el collado atravesar la pequeña hendidura para iniciar el descenso a través de un bosque de hayas y seguir por medio del valle para llegar, al cabo de una media hora, a una pradera con varias cabañas hacia las que nos dirigiremos, estamos en Vega Baxu. Desde aquí no nos queda más que coger la pista forestal que después de 6 km nos conduce al pueblo de Pendones. Desde aquí seguir por la carretera hasta el pueblo de La Foz. Atravesar el pueblo valle abajo y llegar a una zona de praderas donde el camino se transforma en senda que discurre con el río a la izquierda hasta llegar junto a un transformador, donde debemos atravesar el río y dirigirnos al pueblo de Bezanes. Una vez atravesado el pueblo continuar por una pista que en pocos minutos nos lleva a la carretera,

por la que proseguimos hasta pasar el cementerio para coger un camino ascendente que sale en una curva a nuestra izquierda, y que al poco tiempo nos conduce otra vez a la carretera, por la que seguiremos hasta el pueblo de Sotu. Aquí, coger la carretera en dirección a Belerda y a los pocos metros desviarse por un camino que sale a la derecha que nos conduce a una piscifactoría, dejarla a nuestra derecha y continuar en la misma dirección hasta llegar al puente romano, cruzarlo para alcanzar la carretera que conduce al Campu. Desde aquí continuar por la carretera en dirección a Infiesto, hasta llegar a la Collá de Moñu, donde cogeremos el camino que sale a la izquierda y que en descenso pasa junto a la antigua Malatería de Moñu. Aquí, la pista se transforma en senda hasta el molín de Gobezanes. Una vez pasado Gobezanes, tomar la pista que, en dirección norte y después de pasar varias fuentes, nos lleva a la Collá d'Arniciu. Volver a la carretera unos 800 m y abandonarla por una pista a la derecha que nos lleva hasta una cabaña restaurada. Seguir ésta y llegar a la Majada La Llinar, aquí nos encontramos con dos senderos, coger el que está apenas marcado que sale a la derecha para llegar a unas praderas que están por encima de nosotros, desde donde podemos divisar el pueblo de El Tozu, último pueblo del concejo de Caso y fin de nuestro recorrido.



Sobrescobio

Sobrescobiu

Ruta del Alba

Senda verde El Torrexón

Ruta del Picu la Xamoca

Ruta de la Collá d'Isornu

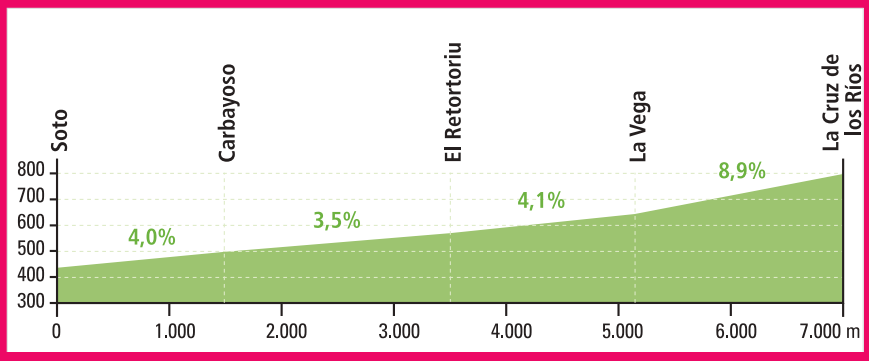
Soto
Carbayoso
El Retortoriu
La Vega
La Cruz de los Ríos
800
700
600
500
400
300
0
1.000
2.000
3.000
4.000
5.000
6.000
7.000 m
4,0%
3,5%
4,1%
8,9%

SC-2
Iglesia San Andrés
Soto
Agues
San Andrés
Río Alba
Fuente del Fuiso
Prieya
Grandemean
Piscifactoría
Navarín
Collá Espino
Les Bories
Les Llampes
PARQUE NATURAL DE REDES
Reserva de la Biosfera
Nozalún
Carbayoso
Ruta del Alba (monumento natural)
Vallina les Edroses
Picu la Crepa
1.074
El Campurru
El Pandu
Argumosu
El Retortoriu
Los Fresnos
Les Garbanceres
Sierra del Crespón
SOBRESCOBIO/ SOBRESCOBIU
Llaimo
Brañes
Pando Troncos
Valdacéu
Río del Llaimo
Cantu la Vega
La Vega
La Bauga
Desfiladero del Alba
La Canalona
Loma de Pandanes
Fresnoses
Foces
Penova
Les Felgueres
La Cruz de los Ríos
Sierra Mermeja
La Fumiosa
Montes de Llaimo
N
0
1 km

Lineal peatonal
Cicloturista

Ruta del Alba (Monumento Natural)

SOTO D'AGUES • Piscifactoría • El Retorturiu • El Campurru • La Vega • Desfiladero Del Alba • Cruz de los Ríos

Duración: 2 h 30 min (ida) Distancia: 7 km (ida) Categoría: PR. AS – 62

Por su belleza y fácil andadura, la Ruta del Alba se ha convertido en uno de los Monumentos Naturales del Parque Natural de Redes. En Soto d'Agues, a dos kilómetros de Rioseco, capital municipal, tomar un ancho camino por el que el tránsito rodado se ha restringido exclusivamente a los vehículos agrarios. Pasada la piscifactoría, el camino se interna ya en las angosturas del río Alba. A ambos lados las laderas aparecen cubiertas de castañedos y pequeñas manchas de roble.

Enseguida se alcanza el paraje del Campurru, donde aún se conservan los cargaderos de la mina de hierro El Carmen, situada en la loma de Pandanes en pleno monte de Llaímo. A poco menos de media hora de los cargaderos se alcanzan las brañas de La Vega, encrucijada de caminos donde finaliza la pista, tomar al frente un estrecho sendero que penetra en las Foces de Llaímo.

A partir de aquí, el camino discurre entre altas paredes verticales a lo largo de voladizos excavados en la roca y bordeando un arroyo torrencial en el que se suceden cascadas de hasta diez metros de altura, rápidos y pozos como los del Covallón, el Calvu, les Lleroses o la Sapera.

A lo largo del trayecto el camino cruza dos pequeños puentes de medio punto construidos en mampostería de piedra caliza que apoyan el arranque de sus arcos sobre las paredes del roquedo: la Pontona, primero, y el puente de la Resquiebra, después. Se alcanza de este modo el final de las foces en la Cruz de los Ríos, abriéndose repentinamente el paisaje a un paraje de praderas dominado por la frondosidad de los hayedos de Llaímo y las alturas de El Retriñón, vértice de los concejos de Aller, Caso y Sobrescobio.

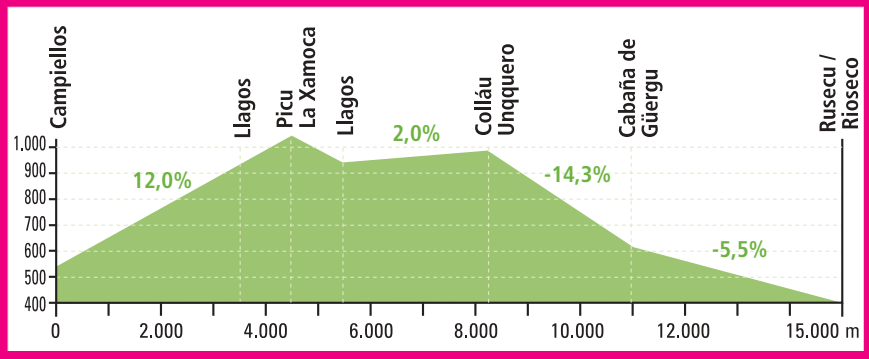
Campiellos
Llagos
Picu La Xamoca
Llagos
Colláu Unqquero
Cabaña de Güergu
Ruseu / Rioseco
1.000
900
800
700
600
500
400
12,0%
2,0%
-14,3%
-5,5%
0
2.000
4.000
6.000
8.000
10.000
12.000
15.000 m

LAVIANA/LLAVIANA
PILOÑA
Picu La Xamoca
1.388
Colláu Lechugueru
Colláu Faidiellu
Fabarín
Picu La Carba
1.132
Monte la Falafría
Bustellín
Sierra
Llagos
Carbayal
Espines
Colláu Unqueru
Llinariega
El Güergu
Felguera
Picu la Collaina
1.114
Grandesllanes
Prau Ríu
Colláu Canigüe
PARQUE NATURAL DE REDES
Reserva de la Biosfera
Peña Gamonal
1.064
Colláu Ricáu
Güerna
Gamonal
Cabaña de Güergu
Colláu l'Arcu
Gamonalín
Campiellos
El Güergu
Monte Cualmelandre
Embalse de Rioseco
Picu'l Torrexón
454
AS-117
SC-1
Anzó
Río
Río
Nalón
Centro de Interpretación Casa del Agua
SOBRESCOBIO/ SOBRESCOBIU
RUSECU/ RIOSECO
N
0
1 km

Circular peatonal

Ruta del Picu la Xamoca

CAMPIELLOS • La Llinariega • Cabañes de Llagos • Picu La Xamoca • Mayá de Faidiellu • Colláu Unqueru • Espines • Prau Ríu • Güergu • Rioseco

Duración: 5 h 30 min Distancia: 15 km Categoría: PR. AS – 123

Iniciar el recorrido en Campiellos por una pista de hormigón que conduce a la Collá l'Arcu. Seguir el camino en ascenso, serpenteando por la ladera y, después de pasar por las colladas de Ricáu y Canigüe, llegar a la Llinariega donde se enlaza con la pista que viene de Las Campas y Fabarín. Continuar el ascenso, dejando a la derecha la cabaña restaurada de Currascáu para acceder, en breve tiempo, a las cabañas de Llagos, en este lugar es posible aprovisionarse de agua. La subida al Picu la Xamoca se inicia desde el mencionado abrevadero, por la campera situada a su izquierda. Tras atravesar un tramo con predominio de hayas y espinos, los árboles son sustituidos por vegetación baja. Girar aquí bruscamente para dirigirse hacia la cresta rocosa y, una vez en ella, continuar hasta la cima de la Xamoca, donde se disfruta de una espléndida vista de Sobrescobio, Laviana y parte de Piloña y Caso. Regresar hasta las cabañas de Llagos y desde aquí cruzar la pradera de la derecha hacia una pequeña angostura entre dos piedras, antesala del bosque del Monte de Falafría. La vereda discurre a media ladera atravesando el bosque hasta llegar al Colláu de Faidiellu, donde se bordea el Picu la Carba para ganar el Colláu Unqueru, reconocible por el pequeño promontorio existente entre los prados. Desde este punto, dirigirse hacia la cabaña derruida que puede verse unos metros más abajo y tomar el sendero que, por la izquierda, cruza en diagonal una zona de encharcada en dirección a las cabañas de Espines, desde donde se inicia el descenso. El camino salva el fuerte desnivel existente entre Espines y Práu Ríu y prosigue valle abajo junto al río hasta cruzarlo por un puente de hormigón con barandilla de madera. Siempre sobre el sendero descendente más marcado, dejando las desviaciones que conducen a Campiellos, cruzar un bosque de castaños centenarios y tomar en todas las bifurcaciones la senda que sigue de frente para alcanzar la cabaña de Güergu, de la que parten dos caminos. El de la derecha conecta con la carretera de Rioseco, destino del itinerario.

La ruta puede iniciarse y acabarse en Campiellos, sin llegar a la localidad de Rioseco

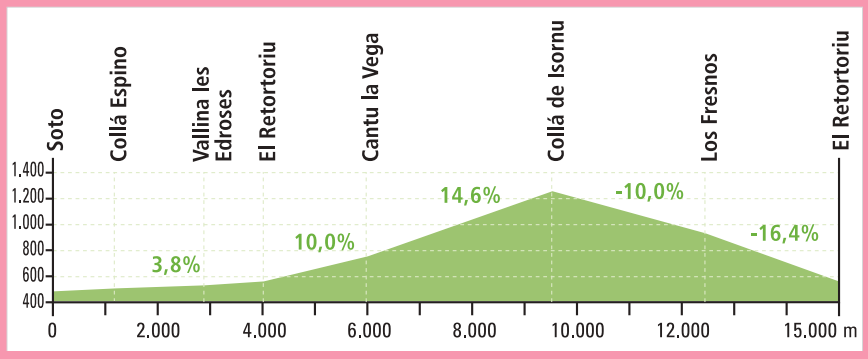
Soto
Collá Espino
Vallina les Edroses
El Retortoriu
Cantu la Vega
Collá de Isornu
Los Fresnos
El Retortoriu
1.400
1.200
1.000
800
600
400
3,8%
10,0%
14,6%
-10,0%
-16,4%
0
2.000
4.000
6.000
8.000
10.000
12.000
15.000 m

Villamoréi
SOBRESCOBIO/SOBRESCOBIU
SC-2
Río
SC-2
La Crespina
1.202
Iglesia San Andrés Agues
Llaíñes/ Ladines
Iglesia San Pedro
Soto
San Andrés
Piscifactoría
Alba
Collá Espino
PARQUE NATURAL DE REDES
Reserva de la Biosfera
Carbayoso
Peña Cuyargayos
1.391
Ruta del Alba (monumento natural)
Vallina les Edroses
Nozalín
Picu la Crepa
1.074
El Campurru
del
Feleches
Argumosu
El Retortoriu
Los Fresnos
El Pandu
Les Garganceres
Llaimo
Monte Pandu Grande
Brañes
Les Morteres
Peña Riegos
1.389
del Río
Cantu la Vega
La Bauga
Collá de Isornu
Fresnoses
Troncos
Picu la Fraya
1.403
Foces
Mermeja
Sierra
N
0
1 km

Circular-lineal peatonal

Ruta de la Collá d'Isornu

SOTO D'AGUES • El Campurru • Retorturiu • Cantu la Vega • La Bauga • Práu Llungu • Collá d'Isornu • El Nozalín • Agues

Duración: 5 h Distancia: 15 km Categoría: PR. AS – 120

La ruta se inicia en Soto d' Agues. El primer tramo del itinerario discurre a orillas del río Alba, siguiendo el trazado de la conocida Ruta del Alba o de las Foces de Llaímo. En suave y cómodo ascenso se alcanza enseguida el paraje del Campurru, donde se conservan los cargaderos de la mina de hierro El Carmen, en el monte Llaímo. Algo más adelante se encuentra el pequeño puente del Retortoriu, lugar donde se abandona el camino principal para cruzar el río y proseguir por la otra margen, siguiendo un camino orlado de castaños y avellanos.

Enseguida, la pendiente se acentúa e ignorando las bifurcaciones laterales de la pista, se discurre a la sombra de un frondoso castañedo. Continuar la ascensión, para alcanzar el Cantu la Vega.Tras cruzar el paraje conocido como Manuela, se alcanza La Bauga, pintoresco conjunto de seis cabañas, flanqueadas por fresnos, donde puede realizarse una parada.

Atravesar algo más arriba el regato del valle de Práu Llungo y proseguir la ascensión hasta la collá de Isornu, lugar de espectaculares panorámicas sobre el vecino valle de Caliao. Desde la collá, el itinerario se encarama al crestón del Xerru Tendillanes, girar a la izquierda para descender por la divisoria de aguas. El sendero avanza flanqueado en algunas zonas por el roquedo calizo y luego por una pista hasta el Mayáu los Fresnos, punto de paso de la conducción que desde Los Arrudos abastece de agua a Gijón.

Se ofrecen ahora dos opciones para terminar el día: tomar la senda que desciende hacia el este, buscando el fondo del valle del arroyo Nozalín, para siguiendo su curso regresar a Agues o tomar al oeste la pista que lleva a la majada de Porciles, para desde aquí seguir el descenso hasta el puente de Retortoriu, regresándose a Soto por el mismo camino que al inicio de la ruta.
Extremar la precaución en el tramo que va desde la Collá d'Isornu a los Fresnos.

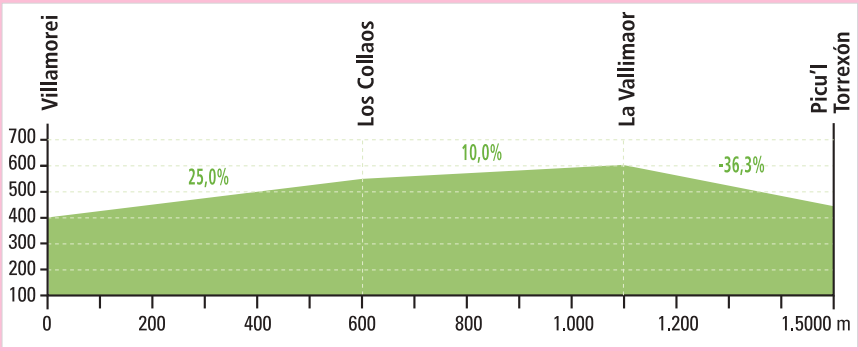
Villamorei
Los Collaos
La Vallimaor
Picu'l Torrexón
700
600
500
400
300
200
100
25,0%
10,0%
-36,3%
0
200
400
600
800
1.000
1.200
1.5000 m

Río Nalón
Campiellos
Embalse de Rioseco
Picu'l Torrexón
454
AS-117
SC-1
Mirador de Cuyacerra
Fresnéu
La Vallimaor
Los Collaos
Centro de Interpretación Casa del Agua
La Polina
RUSECU/ RIOSECO
Arganosa
1.144
Villamoréi
Iglesia San Roque
PARQUE NATURAL DE REDES
Reserva de la Biosfera
Área Recreativa El Castrín
Sierra del Crespón
SOBRESCOBIO/ SOBRESCOBIU
SC-2
Río Alba
La Crespina
1.202
Iglesia San Andrés Agues
Soto
San Andrés
0
1 km

Lineal peatonal
Cicloturista

Senda verde El Torrexón

VILLAMOREY • Mirador Cuyacerra • Los Collaos • El Torrexón
Duración: 45 min (ida) Distancia: 1.5 km (ida) Categoría: Senda Verde

La ruta parte de la localidad de Villamorey, a donde se accede desde Rioseco por la carretera SC-2. En la plaza de Villamorey tomar el camino que sale a la izquierda de la capilla de San Roque y que lleva hacia el barrio de la Casona para encontrar las últimas casas del pueblo y llegar a una bifurcación de caminos donde se debe coger el de la izquierda.

Tras pasar una cuadra, seguir por una pista de hormigón que discurre bajo la vega de Veranes. Continuar el camino que pasa a ser de gravilla y que bajo la vega de Eros discurre por un bosque de castaño desde el que se comienzan a divisar las aguas del embalse de Rioseco y que en suave ascenso, se adentra en el espeso castañero.

Tras salvar un hito que se encuentra en la mitad del sendero, se llega a una zona en la que es necesario salvar unos escalones tallados en la roca. Tras subir los primeros escalones se llega a un banco situado a la sombra de un frondoso roble donde se puede hacer una parada para contemplar la hermosa vista que se abre ante nosotros.

Unos metros más adelante se llega al Mirador de Cuyacerra, en el que unas mesas y bancos invitan a sentarse y disfrutar de la estampa que se ofrece sobre las tranquilas aguas del embalse y el Torrexón medieval de Villamorey.

A partir de este punto continuar el camino a través de un estrecho y sinuoso sendero, en el que se debe ir con precaución y en fila de uno, para adentrarse en un espeso bosque de roble y castaño y llegar así al último mirador, donde un cartel indica el final de la senda. Desde aquí, sólo resta regresar por el mismo camino.



Laviana

Llaviana

El Sutu - Picu la Vara

La Aldea Perdida



Puente d' Arcu - Ribota - L'Acebal

El Condao - Breza

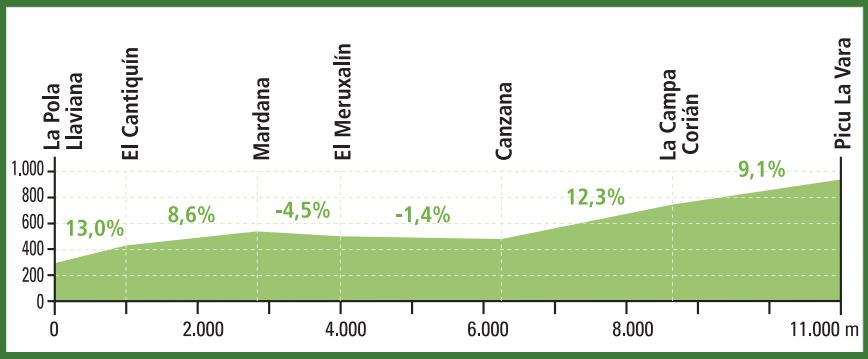
La Pola Llaviana
El Cantiquín
Mardana
El Meruxalín
Canzana
La Campa Corián
Picu La Vara
1.000
800
600
400
200
0
13,0%
8,6%
-4,5%
-1,4%
12,3%
9,1%
0
2.000
4.000
6.000
8.000
11.000 m

Riolapiedra
Los Barreos/ Barredos
AS-117a
La Bovia
SM-2
Carrio
LA POLA LLAVIANA / POLA DE LAVIANA
Sarambiello
Área Recreativa
Varas
LAVIANA/LLAVIANA
Les Navaliegues
El Cantiquín
Río
Les Llinariegues
Las
Los Cuarteles
La Peruyal
Picu La Vara
942
El Meruxalín
Mardana
AS-117
Nalón
Monte de
LV-4
Canzana
La Campa Corián
La Correoria
Les Bories
Corián
AS-252
Piedresnegres
Viscozá
Paisaje Protegido de Las Cuencas Mineras
LV-8
La Paraína
Villoria
N
0
1 km
Río

Lineal peatonal
Cicloturista

Ruta El Sutu • Picu La Vara

POLA DE LAVIANA • El Cantiquín • Mardana • Meruxalín • Canzana • Campa Corián • Campa Vegalledo • Campa La Vesqueta •Campa La Tazá • Picu La Vara
Duración: 3 h (ida) Distancia: 5.5 km (ida) Categoría: PR. AS – 206

Partir del núcleo de Pola de Laviana desde el polígono del Sutu, atravesarlo, pasando al lado de la antigua chimenea de ladrillo visto para situarnos detrás de las edificaciones, donde nace una pista que en continuas revueltas y con pronunciada pendiente nos conduce a la pequeña área recreativa del Cantiquín, donde podemos ver los restos de algún plano inclinado, alguna bocamina y antiguos edificios de las explotaciones mineras de Coto Musel. Continuar subiendo entre bosques de castaño y roble por la pista que con sus revueltas nos deja en otro mirador, desde aquí una antigua vía de ferrocarril conduce a Mardana, pueblo situado a 500 metros de altitud en la ladera izquierda del Nalón.
Aquí hay un cruce, el ramal de la izquierda baja a la fuente Les Llinariegues, el de la derecha sube hacia las casas altas de Mardana, seguir de frente (hay un pequeño panel informativo) por el antiguo trazado del ferrocarril con dirección a Los Cuarteles, donde podemos ver aún hoy restos de antiguas viviendas obreras. Una vez terminado el recorrido, completamente llano, tomar una pista descendente a la derecha hacia El Meruxalín, aldea situada a 480 metros de altitud. Desde aquí continuar la marcha por una pista descendente entre bosques hasta Canzana. Cruzar el pueblo para salir a la parte alta del mismo, a partir de aquí la senda asciende entre praderías y algunas cabañas de pastoreo de montaña. Después de este ascenso, la pista se suaviza y podemos contemplar las panorámicas que nos ofrece nuestra situación, sobre Peña Mea y el valle de Villoria. Seguir ascendiendo y atravesar las camperas de La Campa Corián, Vegalledo y La Vesqueta. Continuar hasta La Vara y subir pocos metros, para llegar al Picu La Vara (942 m.). El descenso se puede hacer por el mismo sitio o cresteando por el lado contrario al que subimos sin perder de vista Laviana. En cuanto abandonemos el monte junto a una cabaña coger la pista que sale a la izquierda para bajar hasta el centro de Mardana y ya desde aquí descender hasta la Fuente Les Llinariegues, punto donde daremos por terminada la ruta.

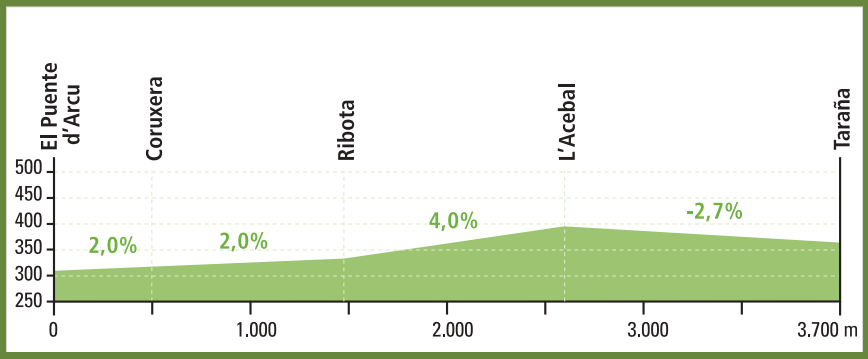
El Puente d'Arcu
Coruxera
Ribota
L'Acebal
Taraña
500
450
400
350
300
250
2,0%
2,0%
4,0%
-2,7%
0
1.000
2.000
3.000
3.700 m

LA POLA LLAVIANA / POLA DE LAVIANA
Sospelái
El Pandu
L'Otero
Iguanzo
El Puente d'Arcu
Ciargüelo
Puente medieval
Río
La Chalana
AS-117a
Muñera
LV-4
Coruxera
Entrialgo
AS-117
Centro de Interpretación Casa Natal de Armando Palacio Valdés
Ribota
Nalón
Iglesia Virgen de Loveyayo
Llorío
AS-252
La Correoria
LAVIANA
LV-5
Río
Arbín
La Pumará
L'Acebal
Taraña
Tablazo
Campumayáu
Raigosu
Valle Raigosu
Febreru
Grandón
Grandiella
LV-7
N
0
1 km

Lineal peatonal
Cicloturista

Senda verde Puente d' Arcu • Ribota • L'Acebal

PUENTE D'ARCU • Coruxera • La Fontica • Ribota • Vegalamuela • L'Acebal
Duración: 1 h 15 min (ida) Distancia: 4 km (ida) Categoría: PR. AS-165.01

Iniciar la ruta junto al panel indicativo y pasar entre las casas para coger la antigua carretera Puente d' Arcu-Ribota -L' Acebal.

En la primera curva girar a la derecha hasta el próximo poste indicativo donde abandonamos la senda durante unos 300 metros que está compartida con la senda Puente d'Arcu-Tolivia, para pasar el pequeño túnel bajo el corredor del Nalón y encontrar la aldea de La Coruxera y el edificio de la central eléctrica.

Seguir caminando ahora al lado del corredor del Nalón, con una pequeña pomarada a la derecha que da paso rápidamente a que la senda se adentre por la espesura de bosques de castaños. Caminar ahora por La Fontica, dejando a la izquierda el corredor del Nalón y a la derecha, encima de nosotros, el canal de la Coruxera.

Continuar por el lugar llamado El Fondón hasta llegar a Ribota. A partir de aquí caminar por la carretera local LV-5 Puente d 'Arcu-L´Acebal hasta el Puente el Socabón, sobre el río Raigosu o Ribota. En este punto abandonar la carretera (poste informativo) y girar a la derecha. Ahora, el camino discurre entre el río Raigosu o Ribota y el Prado del Obeyayo durante buen trecho.

Llegar a El Follerón, continuar y ascender unos metros para entrar en Vegalamuela. En poco tiempo llegar al puente Taraña, cruce con la carretera de La Fomermeya-L´Acebal. Aquí, seguir hacia la izquierda con dirección a L'Acebal a la que llegamos en poco tiempo después de una pequeña y cómoda subida.

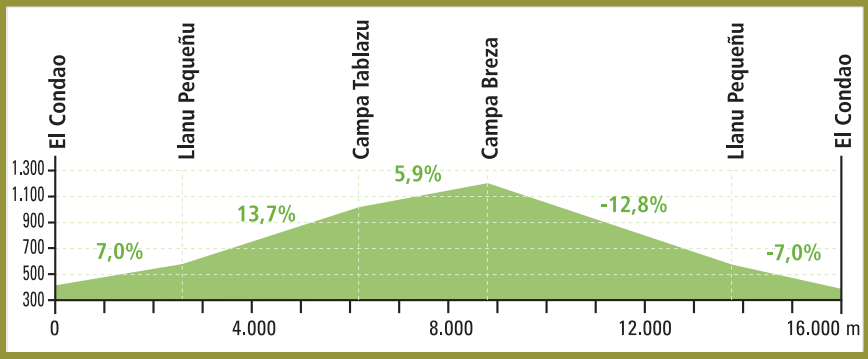
El Condao
Llanu Pequeñu
Campa Tablazu
Campa Breza
Llanu Pequeñu
El Condao
1.300
1.100
900
700
500
300
7,0%
13,7%
5,9%
-12,8%
-7,0%
0
4.000
8.000
12.000
16.000 m

Cordal de Peña Mayor
Campa Breza
Trigueiro
1.291
NAVA
PILOÑA
Campa Sibriella
Campa Tablazu
LAVIANA/LLAVIANA
Sierra de Peñamayor
Regueo Breza
Campa Ortigosa
Grandiella
Ortigosa
La
Reguero
El Faidiellu
Picu la Xamoca
1.388
Llanu Pequeñu
La Xerra
La Ferrera
LV-6
Aldea
Boroñes
La
Reguero
S. Esteban
Molino de Raivilgo
L'Aldea
Casa Los Menéndez
El Condado
El Torreón
Río
Soto
AS-117
Nalón
0
1 km
N

Circular peatonal

Ruta El Condao • Breza

EL CONDAO • Molino de Raivilgo • Llanu Pequeñu • El Faidiellu • Grandiella • Campa La Ortigosa • Campa Tablazu • Campa Sibriella • Campa Breza • El Condao

Duración: 6 h Distancia: 16 km Categoría: PR. AS – 59

Iniciar nuestra andadura junto a la iglesia de El Condao. Tomar el camino que nos lleva por Raivilgo, el criadero de alevines de trucha. Seguir por la misma pista hasta un cruce con dos caminos (2,2 km.), coger el de la derecha y tras cruzar un puente el camino empieza a subir. Continuar ascendiendo y pasar junto a una pradería, el Llanu Pequeñu, y en poco tiempo llegar a la fuente de Mipao (2,820 km.). Continuar en ligera cuesta dejando a nuestra izquierda el valle de Breza y La Xerra Les Caranques. Continuar la pista subiendo por una zona llamada El Esporión y pasar al lado de una fuente. Seguir el camino y llegar hasta Faidiellu, donde encontramos un cruce, seguir de frente.

A partir de Faidiellu comenzamos a tener a la vista y a nuestra derecha el Picu La Xamoca y el camino se suaviza un poco. A los pocos metros pasar un riachuelo llamado Ríu Bregón y poco después, alcanzar la casería de Coz. Después de pasar por las cabañas de la Grandiella, llegamos a la Campa La Ortigosa (5 km.).

Subiendo por la campera, a la izquierda, volvemos a coger la pista que nos lleva hasta La Colladiella (6 km.). En La Colladiella abandonar la pista y tomar un sendero. A partir de aquí debemos tener un poco más de cuidado para no desorientarnos. El camino que seguimos nos lleva hasta una pequeña subida a la campa Los Campuelos, desde aquí seguir bordeando la loma por la derecha en dirección a la Campa Tablazu. A partir de aquí debemos coger los senderos que bordean las lomas por la izquierda. La siguiente campera que nos encontramos es la de Pandestébano. Continuar el camino y llegar a la Campa Sibriella. Seguir y nada más dar la vuelta a la loma, nos presentamos en la Campa de Breza (10 km.). Breza está situada en la Sierra de Peña Mayor debajo del Picu Trigueru y desde sus 1.182 metros de altitud permite disfrutar de preciosas panorámicas del concejo de Piloña, el Sueve, Picos de Europa, etc. Desde la campa de Breza iniciar el descenso por una pista de tierra que baja por el valle de Breza. Cuando finaliza la pista, en el cruce de Vegacuevas, retomar la pista hasta la iglesia de El Condao.

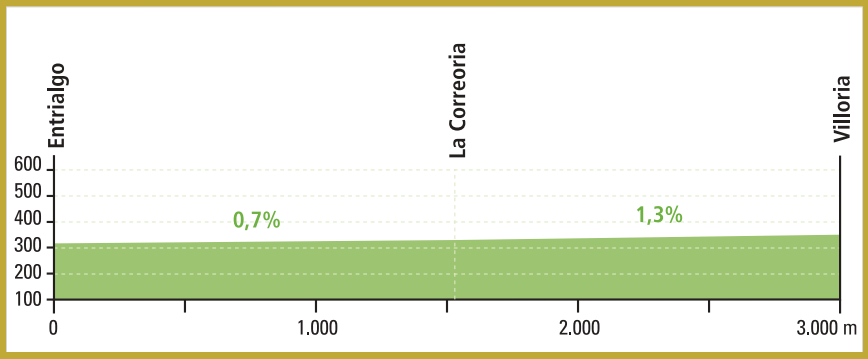
Entrialgo
La Correoria
Villoria
600
500
400
300
200
100
0,7%
1,3%
0
1.000
2.000
3.000 m

LA POLA LLAVIANA / POLA DE LAVIANA
Les Llinariegues
Mardana
Río
AS-117
Nalón
Iguanzo
El Puente d'Arcu
Puente medieval
La Chalana
LV-4
Canzana
Entrialgo
Centro de Interpretación Casa Natal de Armando Palacio Valdés
400
500
600
LAVIANA/LLAVIANA
La Correoria
AS-252
Piedresnegres
Paisaje Protegido de Las Cuencas Mineras
Villoria
La Paraína
Arbín
La Pumará
Iglesia S. Nicolás
Villoria
Campumayáu
Tablazo
Río
LV-7
Febreru
N
0
1 km

Lineal peatonal
Cicloturista

Senda verde La Aldea Perdida

ENTRIALGO • La Correoria • Villoria
Duración: 45 min (ida) Distancia: 3 km (ida) Categoría: Senda Verde

El nombre dado a la senda, La aldea perdida, es un pequeño homenaje al conocido escritor asturiano D. Armando Palacio Valdés, en cuya casa natal (hoy museo) finaliza o comienza el recorrido. Alguno de los parajes descritos en ella son atravesados por esta senda, la cual se ha adaptado lo más posible al camino que en aquellos tiempos comunicaba Entrialgo con Villoria. Se trata pues de una senda verde y de una ruta literaria.

El cartel indicativo de inicio de la senda está situado en el aparcamiento del Centro de Interpretación Armando Palacio Valdés (Entrialgo), cruzar delante de la casa, por la carretera local LV-4 en dirección a Canzana y llegar a La Bolera, donde se conserva el llagar de Palacio Valdés y Les Escueles, antes de pasar el río.

Ascender por la carretera hasta encontrar la senda propiamente dicha, que asciende entre “pumaraes”, a la emblemática finca de Cerezangos .Desde aquí, bordeando la extensa finca hoy dividida en tres, se disfruta de una bonita vista del valle de Villoria y de Peña Mea.

La senda baja a La Correoria, en El Llerón, aquí cruzar a la margen derecha del río. El itinerario se desarrolla ahora a orillas del río Villoria, primero sobre un agradable entarimado de madera y después, bajo un túnel de frondosos avellanos encajado entre muros de mampostería de piedra que delimitan los prados. Un pontón de madera paralelo al Puente Piedrafita, devuelve la senda a la margen izquierda del río. Cruzar aquí la carretera AS-252 y seguir por la orilla del río hasta el pueblo de Villoria.

Atrás habremos dejado el enlace con la senda Puente d´Arcu-Tolivia (P.R. AS-165). Efectuar la vuelta por el mismo sitio.

San Martín del Rey

Samartín del Rei Aurelio

La Bovia - La Colladiella

La Campeta - El Mayau

Aurelio

El Entrego - La Camperona

Campa Cimera - La Bovia

RUTAS

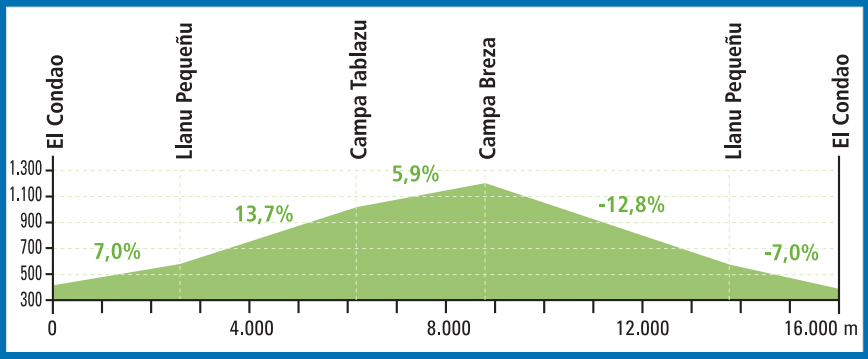
El Condao
Llanu Pequeñu
Campa Tablazu
Campa Breza
Llanu Pequeñu
El Condao
1.300
1.100
900
700
500
300
7,0%
13,7%
5,9%
-12,8%
-7,0%
0
4.000
8.000
12.000
16.000 m

Samartín
AS-117
SOTRONDIO
Blimea
La Felguera Villar
L'Armendite
El Pontón
La Envernal
Nalón
Villar
Les Cubes
Peñateyera
El Caleyu
Miera Medio
SM-3
SM-1
AS-337
Llavayos
La Molatera
SAN MARTÍN DEL REY AURELIO/
SANMARTÍN DEL REI AURELIO
Paniceres
Bárbara
El Praón
La Restinga
Sanamiés
El Cuillu
La Cruz
El Miru
Santa Bárbara/
Santa Bárbola
La Potoxa
El Corralón
La Gallega
Les Caecima
Sta. Bárbara
Les Cases de Baxo
Perabeles
El Molín
La Bovia
SM-2
El Bericiusu
La Enverniz
El Rezaleru
La Robellá
La Espesura
Varas
El Colláu Escobal
L'Escobal
Les Navaliegues
La Casa Cima
Veró
Campa La Tazá
La Llamera
La Seca l'Agua
Pico de la Vara
Les Argayaes
942
Los Caleyos
El Tretu
Sierra de San Mamés
Monte de Las
Les Cruces
954
Alto de la Colladiella
La Guarda
Lluviu
LAVIANA/LLAVIANA
Les Quintanes
Fuente Texu La Colladiella
Tresconceyos
1.095
El Meruxal
MIERES
Los Fornos
La Tejera
Paisaje Protegido de Las Cuencas Mineras
MI-13
0
1 km

Lineal peatonal
Cicloturista

Senda Verde La Bovia • La Colladiella

LA BOVIA • Sanamiés• El Villar • Miera Baxo • La Cruz • La Potoxa • Santa Bárbara • L'Escobal • Les Argayaes • Veró • La Colladiella

Duración: 4 h (ida) Distancia: 13 km (ida) Categoría: PR. AS – 204.1

La senda La Bovia-La Colladiella se extiende hasta los límites de los vecinos concejos de Laviana y Mieres y está dentro del territorio del Paisaje Protegido de Las Cuencas Mineras. Iniciar la ruta en el pueblo de La Bovia (600 m.) y descender hacia Sanamiés por una pista hormigonada. Una vez aquí, tomar un estrecho camino y una pista y descender hasta una pequeña carretera que nos lleva al pueblo de Villar. Tras abandonar este pueblo, entrar en el tramo de senda que nos conduce a lo largo del valle de Santa Bárbara. Pasar la zona de Miera Baxo y continuar hasta el pueblo de La Cruz, dejando a la derecha la pequeña población de Paniceres. Desde La Cruz continuar el camino para encontrar un monumento dedicado a los mineros frente a la bocamina "Práu Molín". Continuar por la senda y atravesar los pueblos de La Potoxa y Santa Bárbara hasta llegar al pueblo de El Molón. Desde aquí, un camino de 50 metros asciende a la carretera de Veró, desde donde una pequeña bajada nos lleva de nuevo al río Santa Bárbara para continuar hasta encontrar el molino de Salvaora. La senda continúa en terreno llano hasta llegar a El Molinón. Desde aquí seguir unos 500 metros hasta el pueblo L'Escobal a través de un antiguo camino empedrado de poca pendiente. L'Escobal apenas está separado del pueblo de Les Argayaes por 300 metros, a la salida de éste descender ligeramente hasta La Llera, pasando por un puente de piedra. Desde aquí nos queda un kilómetro de dura pendiente (200 m. de desnivel) para llegar a Veró, donde existe otro molino rehabilitado. Continuar camino dejando el riachuelo principal a nuestra derecha, hasta un punto en el que abandonamos momentáneamente por la izquierda el pequeño río tras dar un rodeo de 100 metros y atravesar un puente de madera. Una vez rebasado el puente empieza una dura ascensión de 600 metros y 30 % de pendiente en la que está la fuente de El Vescón. Rebasado este tramo el camino allana, aunque todavía queda una pequeña subida que nos sitúa a las puertas del valle de Turón, en la cima de La Colladiella. Desde este punto y antes de emprender el regreso, podemos visitar el Monumento al Minero.

RUTAS

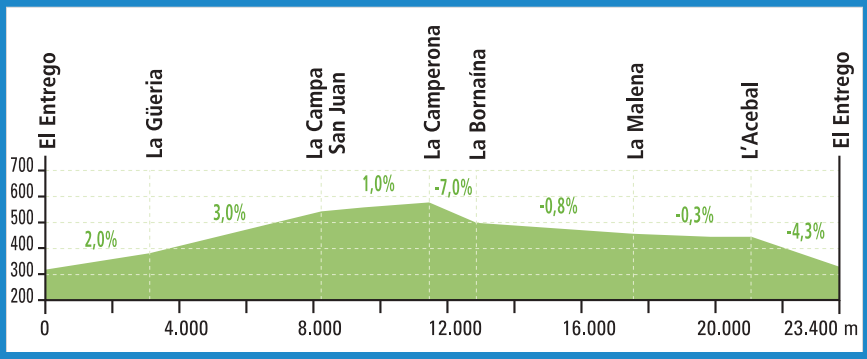
El Entrego
La Güeria
La Campa San Juan
La Camperona
La Bornaína
La Malena
L'Acebal
El Entrego
700
600
500
400
300
200
2,0%
3,0%
1,0%
-7,0%
-0,8%
-0,3%
-4,3%
0
4.000
8.000
12.000
16.000
20.000
23.400 m

Arenas
Cardaño
Saús
Les Cabañes
BIMENES
Curuxona
SIERO
SI-12
La Comba
Suares
AS-323
El Rosellón
El Plano
AS-324
Tiuya / Tuilla
Mosquitera
SI-13
La Camperona
La Casa del Monte
Alto La Vara
Cabriles
Área Recreativa
La Vara
El Ciacal
La Riña
692
El Candanal
Baeres de Baxo
La Bornaína
AS-338
La Braña'l Río
Baeres de Riba
AS-338
Les Felechoses
El Corvero
Tabayes
LANGREO/LLANGRÉU
La Encarná
Fatorgá
El Pullíu
La Casorra
Cocaño
Cocañin
Villacedré
La Güerta
La Llonga
AS-251
Pumarabín
La Malena
La Cabañona
L'Acebal
L'Otariellu
Área Recreativa
La Güeria
Llantero
El Rebollal
SM-4
Piñera
Pico Al Peón
736
La Casanueva
La Revenga
Polaúra
Perlá
Carrocera
SAN MARTÍN DEL REY AURELIO/ SANMARTÍN DEL REI AURELIO
SM-7
L'Entregu / El Entrego
SM-5
Parayes
Museo de la Minería
SM-6
San Pedro
Río
Samartín
SM-3
AS-117
SOTRONDIO
Blimea
N
0
1 km
Miera Medio
Nalón

Circular peatonal
Cicloturista

Ruta El Entrego • La Camperona

EL ENTREGO • La Güeria • La Campa San Xuan • La Vara • La Camperona • Les Felechoses • El Pullíu • Cocañín • La Malena • Villacedré • L'Acebal • Llantero • El Entrego

Duración: 8 h Distancia: 23.4 km Categoría: --

Esta ruta parte desde El Entrego por la carretera de La Güeria hasta la Campa San Xuan, desde aquí, a través del cordal de La Vara, se llega hasta La Camperona.

En La Camperona, cruce de caminos entre los concejos de Langreo, Siero, Bimenes y San Martín del Rey Aurelio, tomar la carretera en dirección a El Entrego y poco más abajo cerca de El Candanal se encuentra La Bornaína.

Cruzar Les Felechoses y poco después hallamos los restos de las antiguas minas de montaña de La Encarná. A continuación pasar por los pueblos de El Pullíu, Cocañín y La Malena. Cuando la carretera abandona la parroquia de Cocañín sale al Valle de Llantero, en su parte más alta está el pueblo de Villacedré, al que se accede por una pista de 800 m. que sale a la derecha de la carretera. Después de atravesar L'Acebal, desde El Colláu se nos ofrece una espléndida panorámica de todo el conjunto urbano de El Entrego y de los vecinos concejos de Langreo a la derecha y Laviana a la izquierda.

Poco antes de finalizar nuestro recorrido pasamos por el pueblo de Llantero, para luego efectuar la entrada a El Entrego por el barrio de La Oscura.

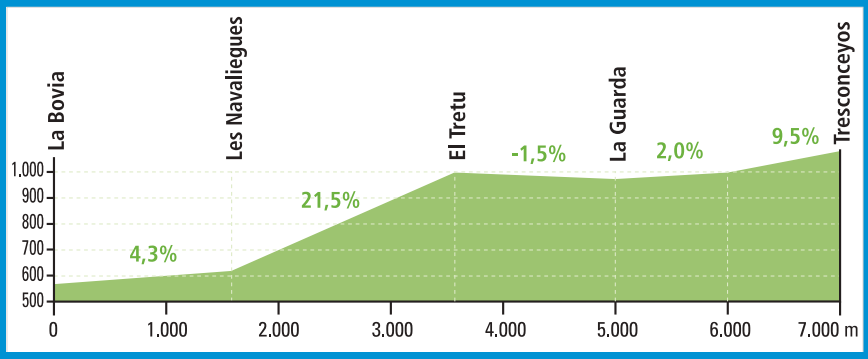
La Bovia
Les Navaliegues
El Tretu
La Guarda
Tresconceyos
1.000
900
800
700
600
500
4,3%
21,5%
-1,5%
2,0%
9,5%
0
1.000
2.000
3.000
4.000
5.000
6.000
7.000 m

Santa Bárbara / Santa Bárbola
Iglesia Sta. Bárbara
La Gallega
La Bovia
SM-2
Perabeles
Barbara
SM-2
Les Cases de Baxo
El Bericiusu
La Enverniz
AS-337
El Rezaleru
La Robellá
La Espesura
Santa
El Collau Escobal
Paisaje Protegido de Las Cuencas Mineras
Les Navaliegues
Las Váras
L'Escobal
Río
Campa La Tazá
Veró
La Llamera
La Seca l'Agua
Pico de la Vara
942
Monte de
1.100
El Tretu
San Mamés
SAN MARTÍN DEL REY AURELIO/ SANMARTÍN DEL REI AURELIO
1.000
900
800
Sierra de
La Guarda
700
Lluviu
Les Quintanes
Les Bories
Tresconceyos
1.095
El Meruxal
Viscozá
Migalpiri
LV-8
Los Fornos
Campa Cimera
N
La Revoltona
1.086
LAVIANA/LLAVIANA
0
1 km

Lineal peatonal
Cicloturista

Senda Verde Campa Cimera • La Bovia

CAMPA CIMERA • Lluviu • Picu La Guarda • El Tretu • La Llamera • Campa La Tazá • Les Navaliegues • La Enverniz • La Bovia

Duración: 3 h (ida) Distancia: 7 km (ida) Categoría: PR. AS – 204

Iniciar el recorrido en la Campa Cimera, vaguada que divide los concejos de Mieres y Laviana, donde la senda entronca con la traza de la llamada La Molinera – La Colladiella.

En esta "campera" se ha habilitado un mirador con un mural fotográfico interpretativo, desde el que se divisan multitud de picos y altos de la zona de Redes, Sueve, Peña Mayor e incluso parte de los Picos de Europa, así como una amplia vista del municipio de Laviana.

Desde el mirador avanzar en dirección norte por terrenos de Laviana hacia El Luviu y el Picu La Guarda, seguir hacia la campa El Tretu, donde se abandonan los terrenos de Laviana para continuar hasta el final del recorrido por San Martín del Rey Aurelio. Seguir avanzando hacia las praderías de La Llamera, mostrándose a nuestra izquierda una amplia panorámica del valle de Santa Bárbara.

De La Llamera tomar ahora rumbo este atravesando una mancha arbolada con predominio de haya hasta llegar a la falda de la sierra de los Montes de las Varas, donde a la altura de la campa La Tazá la senda toma nuevamente rumbo norte. Atravesar una zona de praderías, descender hacia Les Navaliegues y La Enverniz, seguir por zonas de bosque de castaño y praderías hasta finalizar a la salida del núcleo de La Bovia en sentido La Cerezal, donde se entronca con la senda La Bovia – La Colladiella.

RUTAS

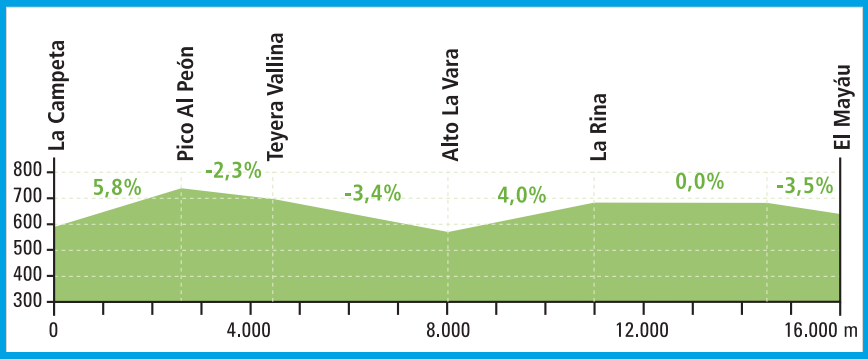
La Campeta
Pico Al Peón
Teyera Vallina
Alto La Vara
La Rina
El Mayáu
800
700
600
500
400
300
5,8%
-2,3%
-3,4%
4,0%
0,0%
-3,5%
0
4.000
8.000
12.000
16.000 m

Arenas
La Foyaca
Saús
Les Cabañes
La Texuca
BIMENES
AS-249
Curuxona
SI-12
La Comba
El Plano
Suares
El Rosellón
SIERO
AS-324
La Casa'l Monte
Tiuya / Tuilla
AS-323
Mosquitera
SI-13
La Camperona
Alto La Vara
La Mudrerina
Cabriles
Area Recreativa El Candanal
La Vara
La Braña
El Ciacal
La Rina
692
AS-338
La Tornera
Baeres
La Braña'l Río
LANGREO/LLANGRÉU
El Corvero
Les Molineres
Les Felechoses
La Campa San Xuan
La Casa'l Monte
Altu Casares
Llorinte
La Encarná
Fatorgá
El Camonal
El Pullíu
Teyera Vallina
Alto de La Corca
La Casorra
Cordillera de
Cocañin
L'Edrau
La Xungla
La Güerta
La Llonga
AS-251
El Mayáu
637
Ordiales
L'Otariellu
La Güeria
La Cabañona
Solallonga
L'Acebal
Laifrera
Campa l'Español
Pico Al Peón
Llantero
La Casanueva
El Rebollal
La Rotella
736
La Revenga
La Llave
Perlá
Llaneces de Pedriego
Río
Carrocera
Felguera
El Carboniru
L'Entregu / El Entrego
La Campeta
Museo de la Minería
SM-3
Parayes
SM-6
Cabañesnueves
San Pedro
SM-7
Samartín
San Roque
SAN MARTÍN DEL REY AURELIO/ SANMARTÍN DEL REI AURELIO
El Madreñeru
SOTRONDIO
La Chirente
Blimea
0
1 km
Nalón
Miera
Medio
AS-117

Lineal peatonal

Ruta La Campeta • El Mayáu

CABAÑESNUEVES • La Campeta • Campa L'Español • Teyera Vallina • Campa San Xuan • Alto La Vara • La Camperona • El Mayáu
Duración: 7 h (ida) Distancia: 16 km (ida) Categoría: --

La Campeta se encuentra encima de la localidad de Sotrondio, la mejor manera para su acceso es tomando la carretera del Valle de la Campana desde San Martín (pequeña localidad situada al lado de Sotrondio) para llegar hasta Cabañesnueves o Llaneces de Pedriego. Si empleamos el automóvil particular debemos tener prevista la vuelta para recogerlo.

Partir desde La Campeta caminando por el cordal hacia el nordeste. El camino es amplio y no tiene pérdida, a la derecha vemos todo el valle de Blimea y a la izquierda el de La Güeria. Al poco tiempo divisamos el Picu L'Alpeón (749 m.) y un poco más allá llegamos a la Campa l' Español. Atravesarla para tomar una senda que va hacia la izquierda y nos llevará hasta La Teyera Vallina donde podemos proveernos de agua en la Fuente La Leche.

Seguir luego por el cordal que limita con Bimenes divisando al fondo la sierra de Peñamayor. Cuando alcancemos la altura del picu El Carrozal bajar por su inclinada ladera hasta la Campa San Xuan, ya en el concejo de Bimenes. Desde aquí nuestro recorrido discurre por una carretera asfaltada que salvo en su primer tramo discurre a lo largo del cordal. Poco después de pasar por el alto La Vara llegar a La Camperona. Caminar hacia el oeste acercándose a la Peña'l Chacal, que supone el límite entre San Martín, Siero y Langreo.

Seguir ahora por el cordal de Langreo pero en la ladera que cae hacia San Martín. Después de pasar por el amplio Valle de la Malena nos encontramos encima de Villacedré. Un poco más allá el corte de una explotación a cielo abierto dio lugar a una laguna, pasada ésta, seguir por el cordal para llegar pronto a El Mayáu, hermoso paraje donde termina nuestro recorrido.



Langreo
Llangréu

Senda de Tuilla

Senda de La Nava

Senda de Los Molinos

Subida a la Peña Villa

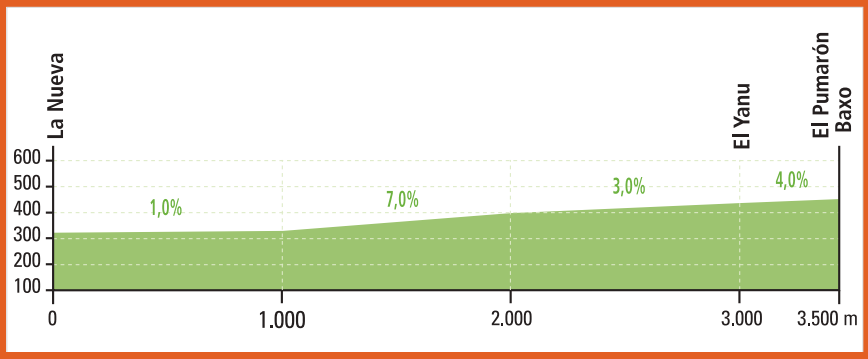
La Nueva
El Yanu
El Pumarón Baxo
600
500
400
300
200
100
1,0%
7,0%
3,0%
4,0%
0
1.000
2.000
3.000
3.500 m

Utiellu
La Casona
El Fresneal
LANGREO/LLANGRÉU
LA-7
La Cuesta
El Rebullu
MI-11
Les Coes
La Canga
Rondiz
La Mosquitera
L'Escobal
La Nueva
La Tiyera
El Cau
San Roque
El Praón
El Corralón
La Vega'l Tixu
Samuño
La
de
Sierra
LA-8
L'Azorera
Cuetra
812
Río
La Tixuca
La Tixera
Les Hidreres
El Yanu
El Tendiyón
El Pumarón Baxo
La Fernosa
El Pumarón
La Enverniza
LA-7
600
700
800
900
Paisaje Protegido de Las Cuencas Mineras
N
0
1 km
Les Cruces
954
Cordal de Urbiés

Lineal peatonal
Cicloturista

Senda de Los Molinos

LA NUEVA • El Asentadero • El Pumarón Baxu
Duración: 1 h (ida) Distancia: 3.5 km (ida) Categoría: PR. AS – 44

Esta ruta discurre por el Paisaje Protegido de Las Cuencas. El punto de partida es el pueblo de La Nueva al que se accede desde la localidad de Ciañu por la carretera LA-7.

Salir de la zona conocida como Los Cuarteles. Los primeros metros son ascendentes en zig-zag y luego descienden hasta una "plaza" denominada antiguamente El Asentadero.

De aquí parten dos senderos, el de la izquierda nos conduce a un tranquilo rincón junto al río Samuño donde se situaba una piscina natural, tomar el camino de la derecha que continúa hacia arriba. A pocos metros pasar junto a un molino rehabilitado. Seguir de frente siempre a orillas del Samuño y después atravesar varios puentes para ganar altura.

Una vez arriba se observan estupendas vistas de todo el valle y del concejo. Bajar hasta la pequeña aldea del Pumarón Baxu donde podemos dar por terminada la ruta.

Existe la opción de continuar la ruta desde el Pumarón Baxu enlazando con el PR.AS-164 El Tendiyón – Alto La Colladiella (10 km más).

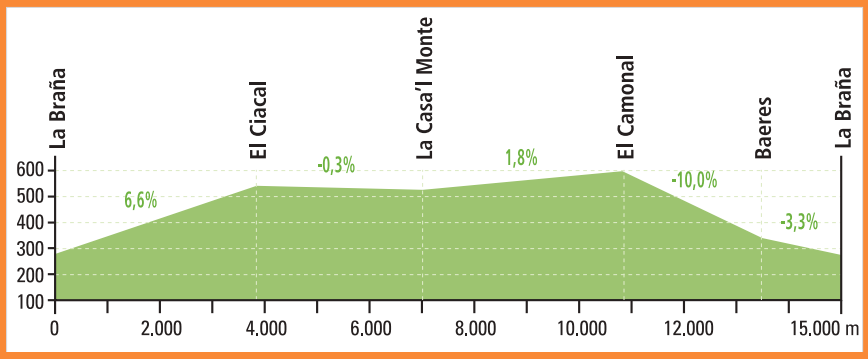
La Braña
El Ciacal
La Casa'l Monte
El Camonal
Baeres
La Braña
600
500
400
300
200
100
6,6%
-0,3%
1,8%
-10,0%
-3,3%
0
2.000
4.000
6.000
8.000
10.000
12.000
15.000 m

El Rosellón
SIERO
Mosquitera
La Espinera
Les Peñes
SI-13
Tiuya / Tuilla
La Mudrera
La Mudrerina
Cabriles
El Rozou
Antuña
La Braña
El Ciacal
El Llano
AS-323
Baeres de Baxo
La Tornera
La Rina
692
La Braña'l Río
Baeres de Riba
Les Molineres
LANGREO/LLANGRÉU
Otero
Altu Casures
Llorinte
La Casa'l Monte
El Navaliegu
Cordillera de
Alto de La Corca
El Camonal
La Casorra
La Malena
La Xungla
El Mayáu
637
Villacedré
Ordiales
Pumarabín
L'Acebal
L'Otariellu
Laifrera
La Figar
SM-4
Llantero
La Casanueva
SAN MARTÍN DEL REY AURELIO/
SANMARTÍN DEL REI AURELIO
Piñera
La Rotella
La Llave
La Revenga
AS-338
Perlá
Carrocera
SM-5
AS-117
0
1 km
L'Entregu / El Entrego

Circular peatonal

Senda de Tuilla

LA BRAÑA • El Llano • El Ciacal • Cordillera de Llorinte • Mayáu Solís • Baeres • La Braña

Duración: 5 • 6h Distancia: 15 km Categoría: PR. AS – 43

El punto de partida es La Braña, pueblo a 2 Km de Tuilla al que se accede por la AS-323 desde La Felguera. El sendero nace en el mismo centro, al lado de un cartel informativo que nos indica el recorrido.

Tomar una pista en dirección a Montellerón, continuar hasta llegar al pueblo de El Llano y salir a la carretera Tuilla-La Braña'l Río. Seguir a la derecha unos 200 metros y coger una pista a mano izquierda. Más adelante desviarse a la derecha por un camino ascendente hasta llegar al pueblo de El Ciacal.

Continuar ascendiendo por la carretera hasta que aparece una desviación a la derecha hasta llegar al Mirador del Peruano, desde el que se domina toda la Asturias Central. Seguir en dirección sudeste para encontrar un camino que penetra en una antigua explotación minera y tomar el camino ascendente a la izquierda. Seguir la pista para llegar a un alto donde se divisa toda la explotación de La Braña'l Río. Continuar por la cordillera de Lloriente que toma dirección este - oeste, avistando lagunas y cortes escarpados que obligan a algunos rodeos para llegar a una pista que conduce al Mayáu Solís. Una vez avistadas las primeras casas del Mayau Solís, tomar un camino que desciende hacia la derecha y girar en un cruce a la izquierda para continuar descendiendo.

Seguir por el camino principal para llegar a Baeres d' Arriba. Continuar por la carretera, descendiendo para girar a la derecha y tomar un camino que llega a Baeres d' Abaxo. Atravesar el pueblo en dirección norte para llegar a un cruce y comenzar a descender por el camino de la derecha, pasando frente un antiguo molino. Seguir de frente ascendiendo y girar en un cruce a la derecha. Continuar y comenzar a descender girando en un cruce a la izquierda. Continuar por el camino principal para salir a las primeras casas de La Braña, junto a la piscina.

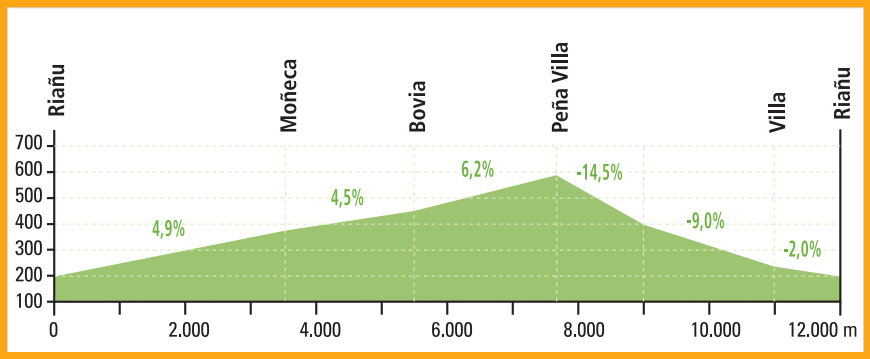
Riañu
Moñeca
Bovia
Peña Villa
Villa
Riañu
700
600
500
400
300
200
100
4,9%
4,5%
6,2%
-14,5%
-9,0%
-2,0%
0
2.000
4.000
6.000
8.000
10.000
12.000 m

La Collada
Calles
SIERO
San Pelayo
AS-17
Las
Río
Cadaval
513
La Paranza
L'Azorera
Santa Marina
Bovia
La Pasera
NOREÑA
Moñeca
La Paerna
Peña Villa
591
Llodero
Gradallonga
Palacio Camposagrado
La Piñera
Cuesta de Frieres
Torre de Villa
El Campanal
Villa
AS-I
Hospital Valle del Nalón
AS-116
Cataldonce
Riañu
Viesques
Frieres
La Riera
La Tabierna
La Barraca
Faeo
Peñarrubia
AS-355
Barros
LANGREO/LLANGRÉU
El Viso
Los Cuarteles de Peñarrubia
La Cuesta'l Viso
Santianes
La Felguera
AS-117a
Les Bories
Cuturrasu
LLANGRÉU/ LANGREO
El Pandu
N
0
1 km

Circular peatonal

Ruta del Picu Villa

RIAÑU (Villa) • Casa de Los Dorado • La Piñera • L'Azorera • La Bobia • Santu Mederu • Peña Villa • Cuesta La Villa • Cataldonce • Riañu

Duración: 4 h Distancia: 12 km Categoría: --

Se parte de la localidad de Riañu, donde se coge una desviación al lado de la Casona de Los Dorado (s. XVII).

El recorrido es ascendente por una pista hormigonada. Pasar por los pueblos de La Piñera y L'Azorera y llegar a La Bobia donde termina el asfalto y empieza un camino.

Una vez arriba, en la Peña Villa (791 metros) disfrutamos de excelentes vistas del valle y del concejo así como de los vecinos municipios de Siero y Oviedo. La bajada la efectuamos por otro lado. Coger un sendero en dirección a Cataldonce, donde empieza una pista hormigonada que conduce al Palacio de Camposagrado. De aquí sólo restan unos 200 metros para llegar a Riañu, punto de inicio de la ruta.

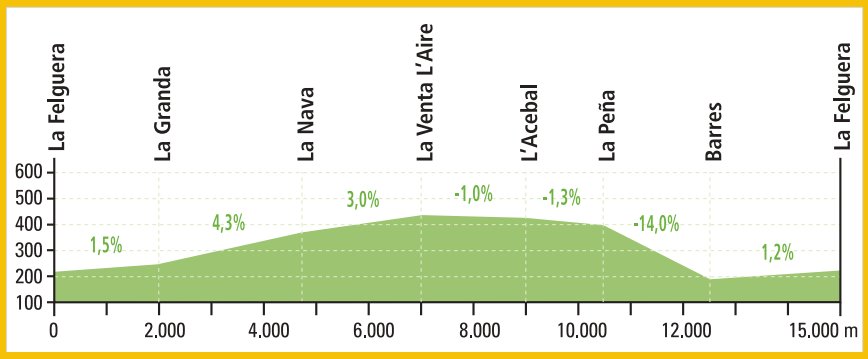
La Felguera
La Granda
La Nava
La Venta L'Aire
L'Acebal
La Peña
Barres
La Felguera
600
500
400
300
200
100
1,5%
4,3%
3,0%
-1,0%
-1,3%
-14,0%
1,2%
0
2.000
4.000
6.000
8.000
10.000
12.000
15.000 m

Cadaval
513
AS-I
L'Azorera
Moñeca
SI-7
Los Ballos
AS-246
SIERO
Bovia
Llodero
Caballeros
La Piñera
Gradallonga
Tablado
Torre de Villa
AS-17
La Peña Pando
El Campanal
L'Acebal
San Xusto
L'Andaruxu
La Talaya
Riañu
El Colláu
El Pibidal
La Venta L'Aire
La Nava
Viesques
La Tabierna
LANGREO/ LLANGRÉU
Ermita
Faeo
El Campu la Carrera
La Teyera
LA-1
Barros
El Regueru Llerín
El Respiñu
La Granda
Los Torgaos
Campanal
Área Recreativa
Pando
AS-323
Los Cuarteles de Peñarrubia
Castandiello
Respineo
Santianes
Candín
Río
La Felguera
AS-117a
Les Lláscares
Paxumal
LLANGRÉU / LANGREO
El Pandu
LA-2
Museo MUSI
Lada
La Formiguera
Riparape
AS-111
La Sienra
La Peña
El Valle
El Pontón
0
1 km
Les Yanes
Sama

Circular peatonal

Senda de La Nava

LA FELGUERA • Castandiello • La Granda • Piscinas • La Nava • La Venta l'Aire • El Pibidal • L'Acebal • Faeo • Barros • La Felguera

Duración: 6 h Distancia: 15km Categoría: PR. AS – 42

Situarse en el Parque Nuevo de La Felguera junto al polideportivo y salir en dirección norte hacia Castandiello por las calles Ingeniero Jesús Canga y La Campa. Tras varios cruces y ascender unas escaleras girar a la izquierda para llegar al "prau de la jira" (Castandiello). Ascender por el sendero marcado en el prau y salir a la carretera. Descender por ella unos metros hasta una curva y tomar un desvío a la izquierda por un camino de grava ascendente que nos lleva al pueblo de La Granda. Continuar por el camino principal y desviarse a la derecha para evitar una zona tomada por la vegetación. Pasar junto a un lavadero y descender a un camino principal hormigonado que nos conduce a las piscinas de "Pénjamo" en La Felguera. Bordear por la izquierda el complejo deportivo para llegar a un desvío, seguir por la derecha el camino principal ascendente para salir a la carretera que da acceso a la Capilla de La Nava. Una vez pasada la capilla, girar a la izquierda, volver a girar a la izquierda y cruzar un riachuelo. Continuar de frente y volver al camino principal, volver a cruzar un arroyo. Continuar por camino de hormigón para salir por encima d'El Campu la Carrera. Girar a la izquierda y seguir ascendiendo por la carretera hasta La Venta l'Aire. De La Venta l'Aire continuar un gran trecho por un tramo de camino asfaltado, seguir de frente unos 100 m y girar a la izquierda. Continuar 800 m hasta otro cruce y seguir por la izquierda. Más adelante continuar por el asfalto pasando por los pueblos de El Pibidal y L'Acebal para llegar a una pequeña collada (416 m), tomar a la izquierda un camino que conduce a Barros. Seguir por el camino principal sin desviarse para llegar al pueblo de Faeo, continuar bajando para entrar en Barros.
Una vez en la calle principal de Barros (antigua carretera) hay dos opciones para llegar a La Felguera: tomar dirección a La Venta l'Aire y de ahí descender o continuar por zona urbana.

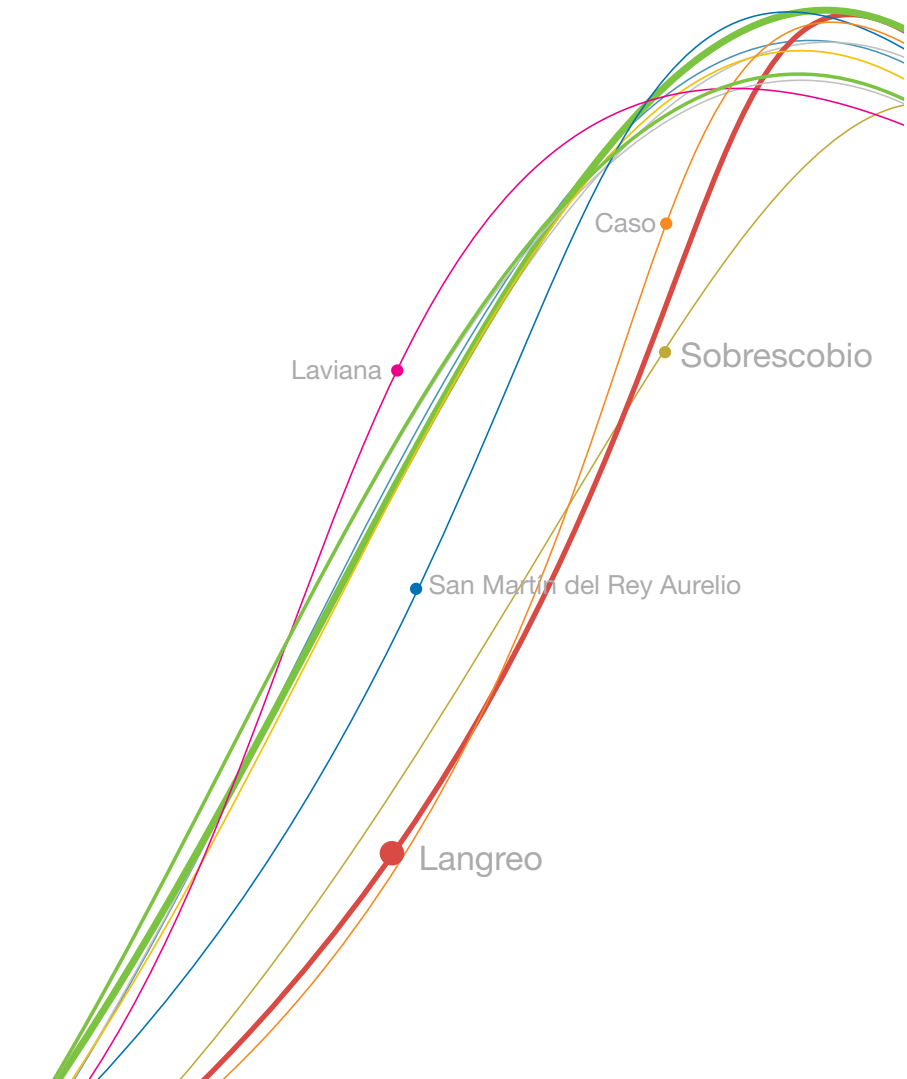
Caso
Laviana
Sobrescobio
San Martín del Rey Aurelio
Langreo

www.valledelnalon.es

valle del nalón

Gobierno del Principado de Asturias

Asturias paraíso natural